

111學年度國中社會領域分區輔導「素養導向教學案例分享」

學校：新泰國中

科目：社會領域—地理科

統整性主題：新莊旅圖

報告人：吳雅惠

一、課程目標與架構

總綱核心素養

- A1身心素質與自我精進
- A2系統思考與解決問題
- A3規劃執行與創新應變
- B1符號運用與溝通表達
- B2科技資訊與媒體素養
- B3藝術涵養與美感素養
- C1道德實踐與公民意識
- C2人際關係與團隊合作
- C3多元文化與國際理解

學習目標

透過「新莊的歷史發展、族群文化與宗教、美食與小吃」等，規劃新莊一日遊企劃，並利用網路實施宣傳，從中了解在地文化的內涵，與培養學生的核心素養。

二、課程計畫與設計

(一)穿越時空話新莊

- ▶ 閱讀理解

(二)我是「新莊人」

- ▶ 影片欣賞與分享
- ▶ 新莊社區大學入校推廣新莊文史

(三)食尚玩家在新莊

- ▶ 蒐集相關資料

(四)新莊班遊一日企劃

- ▶ 繪製地圖與分享



三、課程實施

(一)穿越時空話新莊

運用閱讀理解策略，帶學生閱讀新莊地名由來的文章，讓學生了解新莊地名的演進。

- 「興直堡」(18世紀前)=
- 「新庄」(18世紀後)=
- 「臺北州新莊郡」(1920日治)=
- 「臺北縣新莊區」(1945)=
- 「臺北縣新莊鎮」(1950)=
- 「臺北縣新莊市」(1980)=
- 「新北市新莊區」(2010)

一、新莊發展簡介

18世紀以前，凱達格蘭族武朥灣社曾在新莊平原活動。觀音山(八里坌山)曾名興直山，新莊平原位於興直山下，故名興直堡。

18世紀漢人入墾後，通稱為「新庄」，即「新興的街庄」之意，也寫作「新莊」。新莊作為淡水港的內港，被譽為北臺灣開發最早的地區。在清朝乾隆嘉慶年間舟船熙攘，商賈聚集曾盛極一時，擁有「千帆林立新莊港，市肆聚千家燈火」之美譽。為臺北盆地中心城市，土興人旺。嘉慶中葉以後，因淡水河河道淤積失去航運之便，交通樞紐地位讓予艋舺，新莊的發展也就此停滯。沉寂一時的新莊到光緒中葉，因臺灣鐵路興建完成有了重振跡象。但日治初期鐵路改線經由枋橋(今板橋)，新莊再次喪失交通地位。

日治時期大正9年(1920年)隸屬臺北州新莊郡，轄新莊街、鷺洲庄、五股庄和林口庄，是當時農業重鎮。又因臨近臺北市，新莊的商業活動也跟著興盛起來。二次大戰末期，總督府為避免盟軍轟炸，疏散臺北市的重要工廠都移往鄰近鄉鎮，該政策使新莊的工業開始發展^{[2]47}。

1945年日本投降，國民政府接管臺灣後，原臺北州新莊郡改為臺北縣新莊區，新莊街則改制為新莊鎮，並成立新莊鎮公所及鎮民代表會。1950年，新莊鎮和泰山鄉分治，新莊區則遭到廢止，新莊鎮行政地位確立。頭前工業區、西盛工業區的成立，是新莊從農業市鎮進入工業都市的重要轉捩點^{[2]48}。新莊的工廠分布於四個地區：化成路頭前工業區、新樹路西盛工業區、新莊路兩側、中正路丹鳳段，產業以化學、紡織、機械、金屬所佔的比例最大^[3]，這幾項產業吸引了大量的工業人口，外地人相繼遷入人口急增。1973年1月20日，臺北縣政府頒布實施「新莊都市計畫」，定下了新莊鎮的都市紋理與空間格局^[4]。2009年，設籍人數突破40萬^[7]。2010年12月25日，因五都升格，台北縣新莊市改制為新北市新莊區。2012年1月5日捷運新莊線開通。2017年3月2日桃園國際機場捷運開通。

(取自維基百科 <https://zh.wikipedia.org/wiki/%E6%96%B0%E8%8E%8A%E5%8D%80>)

一、請在右圖找出新北市新莊區，並用顏色塗滿。

二、根據文章所述，新莊的舊稱(舊地名)有哪些？

興直堡、新庄、新莊鎮、新莊市、新莊街

三、曾居住在新莊的原住民有哪些？

凱達格蘭族武朥灣社

四、請用自己的文字來敘述，18世紀新莊區經濟繁榮的原因為何？

日治時期新莊街是當時農業重鎮，並且臨近臺北市。



五、訪問爸爸媽媽(或任何一位住在新莊的親朋好友)，選擇居住在新莊的原因為何？

因為我二姑姑住在新莊，所以就一起住了。

三、課程實施

(一) 穿越時空話新莊

班級：715 座號：28 姓名：蔡曉巨

一、新莊發展簡介

18 世紀以前，凱達格蘭族武勞灣社曾在新莊平原活動。觀音山（八里坌山）曾名興直山，新莊平原位於興直山下，故名興直堡。

18 世紀漢人入墾後，通稱為「新莊」，即「新興的街庄」之意，也寫作「新莊」。新莊作為淡水港的內港，被譽為北臺灣開發最早的地區。在清朝乾隆嘉慶年間舟船熙攘，商賈聚集曾盛極一時，擁有「千帆林立新莊港，市肆聚千家燈火」之美譽。為臺北盆地中心都市，土興人旺。嘉慶中葉以後，因淡水河河道淤積失去航運之便，交通輻輳地位讓予艋舺，新莊的發展也就此停滯。沉寂一時的新莊到光緒中葉，因臺灣鐵路興建完成有了重振跡象。但日治初期鐵路改線經由枋橋（今板橋），新莊再次喪失交通地位。

日治時期大正 9 年（1920 年）隸屬臺北州新莊郡，轄新莊街、鶯洲庄、五股庄和林口庄，是當時農業重鎮。又因臨近臺北市，新莊的商業活動也跟著興盛起來。二次大戰末期，總督府為避免盟軍轟炸，疏散臺北市的重要工廠都移往鄰近鄉鎮，該政策使新莊的工業開始發展^[47]。

1945 年日本投降，國民政府接管臺灣後，原臺北州新莊郡改為臺北縣新莊區，新莊街則改制為新莊鎮，並成立新莊鎮公所及鎮民代表會。1950 年，新莊鎮和泰山鄉分治，新莊區則遭到廢止，新莊鎮行政地位確立。頭前工業區、西盛工業區的成立，是新莊從農業市鎮進入工業都市的重要轉捩點^[48]。新莊的工廠分布於四個地區：化成路頭前工業區、新樹路西盛工業區、新莊路兩側、中正路丹鳳段，產業以化學、紡織、機械、金屬所佔的比例最大^[4]，這幾項產業吸引了大量的工業人口，外地人相繼遷入人口急增。1973 年 1 月 20 日，臺北縣政府頒布實施「新莊都市計畫」，定下了新莊鎮的都市紋理與空間格局^[49]。2009 年，設籍人數突破 40 萬^[5]。2010 年 12 月 25 日，因五都升格，台北縣新莊市改制為新北市新莊區。2012 年 1 月 5 日捷運新莊線開通。2017 年 3 月 2 日桃園國際機場捷運開通。

（取自維基百科 <https://zh.wikipedia.org/wiki/%E6%96%B0%E8%8E%8A%E5%B5%8D%80>）

一、請在右圖找出新北市新莊區，並用顏色塗滿。

二、根據文章所述，新莊的舊稱(舊地名)有哪些？

興直堡、新庄、新莊郡、新莊鎮、新莊市、新莊區

三、曾居住在新莊的原住民有哪些？

凱達格蘭族

四、請用自己的文字來敘述，18 世紀新莊區經濟繁榮的原因為何？

二次世界大戰，總督府為避免盟軍轟炸，疏散臺

北市的重要工廠都移往鄰近鄉鎮，該政策使新莊的工業開始發展。

五、訪問爸爸媽媽(或任何一位住在新莊的親朋好友)，選擇居住在新莊的原因為何？

交通便利，生活機能相當的完善！

寫得很棒！
Good!

班級：713 座號：18 姓名：張正斐

一、新莊發展簡介

18 世紀以前，凱達格蘭族武勞灣社曾在新莊平原活動。觀音山（八里坌山）曾名興直山，新莊平原位於興直山下，故名興直堡。

18 世紀漢人入墾後，通稱為「新莊」，即「新興的街庄」之意，也寫作「新莊」。新莊作為淡水港的內港，被譽為北臺灣開發最早的地區。在清朝乾隆嘉慶年間舟船熙攘，商賈聚集曾盛極一時，擁有「千帆林立新莊港，市肆聚千家燈火」之美譽。為臺北盆地中心都市，土興人旺。嘉慶中葉以後，因淡水河河道淤積失去航運之便，交通輻輳地位讓予艋舺，新莊的發展也就此停滯。沉寂一時的新莊到光緒中葉，因臺灣鐵路興建完成有了重振跡象。但日治初期鐵路改線經由枋橋（今板橋），新莊再次喪失交通地位。

日治時期大正 9 年（1920 年）隸屬臺北州新莊郡，轄新莊街、鶯洲庄、五股庄和林口庄，是當時農業重鎮。又因臨近臺北市，新莊的商業活動也跟著興盛起來。二次大戰末期，總督府為避免盟軍轟炸，疏散臺北市的重要工廠都移往鄰近鄉鎮，該政策使新莊的工業開始發展^[47]。

1945 年日本投降，國民政府接管臺灣後，原臺北州新莊郡改為臺北縣新莊區，新莊街則改制為新莊鎮，並成立新莊鎮公所及鎮民代表會。1950 年，新莊鎮和泰山鄉分治，新莊區則遭到廢止，新莊鎮行政地位確立。頭前工業區、西盛工業區的成立，是新莊從農業市鎮進入工業都市的重要轉捩點^[48]。新莊的工廠分布於四個地區：化成路頭前工業區、新樹路西盛工業區、新莊路兩側、中正路丹鳳段，產業以化學、紡織、機械、金屬所佔的比例最大^[4]，這幾項產業吸引了大量的工業人口，外地人相繼遷入人口急增。1973 年 1 月 20 日，臺北縣政府頒布實施「新莊都市計畫」，定下了新莊鎮的都市紋理與空間格局^[49]。2009 年，設籍人數突破 40 萬^[5]。2010 年 12 月 25 日，因五都升格，台北縣新莊市改制為新北市新莊區。2012 年 1 月 5 日捷運新莊線開通。2017 年 3 月 2 日桃園國際機場捷運開通。

（取自維基百科 <https://zh.wikipedia.org/wiki/%E6%96%B0%E8%8E%8A%E5%B5%8D%80>）

一、請在右圖找出新北市新莊區，並用顏色塗滿。

二、根據文章所述，新莊的舊稱(舊地名)有哪些？

興直堡、新庄、新莊郡、新莊鎮、新莊市、新莊區

三、曾居住在新莊的原住民有哪些？

凱達格蘭族

四、請用自己的文字來敘述，18 世紀新莊區經濟繁榮的原因為何？

開發

因為新莊為北台灣最早的地區。

土興人旺，淡水港內港，航運之便

五、訪問爸爸媽媽(或任何一位住在新莊的親朋好友)，選擇居住在新莊的原因為何？

因為附近有很多學校，不用早起載小孩。

精闢分析
寫得很棒！
Good!

三、課程實施

班級：701 座號：3 姓名：李奇洋

一、新莊發展簡介

18 世紀以前，凱達格蘭族武朥灣社曾在新莊平原活動。觀音山（八里坌山）曾名興直山，新莊平原位於興直山下，故名興直堡。

18 世紀漢人入墾後，通稱為「新莊」，即「新興的街庄」之意，也寫作「新莊」。新莊作為淡水港的內港，被譽為北臺灣開發最早的地區。在清朝乾隆嘉慶年間舟船熙攘，商賈聚集曾盛極一時，擁有「半帆林立新莊港，市肆聚千家燈火」之美譽。為臺北盆地中心都市，土興人旺，嘉慶中葉以後，因淡水河河道的積淤失去航運之便，交通樞紐地位讓予艋舺，新莊的發展也就此停滯。沉寂一時的新莊到光緒中葉，因臺灣鐵路興建完成有了重振跡象。但日治初期鐵路改線經由枋橋（今板橋），新莊再次喪失交通地位。

日治時期大正 9 年（1920 年）隸屬臺北州新莊郡，轄新莊街、鶯歌庄、五股庄和林口庄，是當時農業重鎮。又因臨近臺北市，新莊的商業活動也跟著興盛起來。二次大戰末期，總督府為避免盟軍轟炸，疏散臺北市的重要工廠都移往鄰近鄉鎮，該政策使新莊的工業開始發展^[47]。

1945 年日本投降，國民政府接管臺灣後，原臺北州新莊郡改為臺北縣新莊區，新莊街則改制為新莊鎮，並成立新莊鎮公所及鎮民代表會。1950 年，新莊鎮和泰山鄉分治，新莊區則遭到廢止，新莊鎮行政地位確立。頭前工業區、西盛工業區的成立，是新莊從農業市鎮進入工業都市的重要轉捩點^[48]。新莊的工廠分佈於四個地區：化成路頭前工業區、新樹路西盛工業區、新莊路兩側、中正路丹鳳段，產業以化學、紡織、機械、金屬所佔的比例最大^[49]，這幾項產業吸引了大量的工業人口，外地人相繼遷入人口急增。1973 年 1 月 20 日，臺北縣政府頒布實施「新莊都市計畫」，定下了新莊鎮的都市紋理與空間格局^[49]。2009 年，設籍人數突破 40 萬^[50]。2010 年 12 月 25 日，因五都升格，台北縣新莊市改制為新北市新莊區。2012 年 1 月 5 日捷運新莊線開通。2017 年 3 月 2 日桃園國際機場捷運開通。

(取自維基百科 <https://zh.wikipedia.org/wiki/%E6%96%B0%E8%B8%A%E5%8D%80>)

一、請在右圖找出新北市新莊區，並用顏色塗滿。

二、根據文章所述，新莊的舊稱(舊地名)有哪些？

興直堡、新庄

三、曾居住在新莊的原住民有哪些？

凱達格蘭族

四、請用自己的文字來敘述，18 世紀新莊區經濟繁

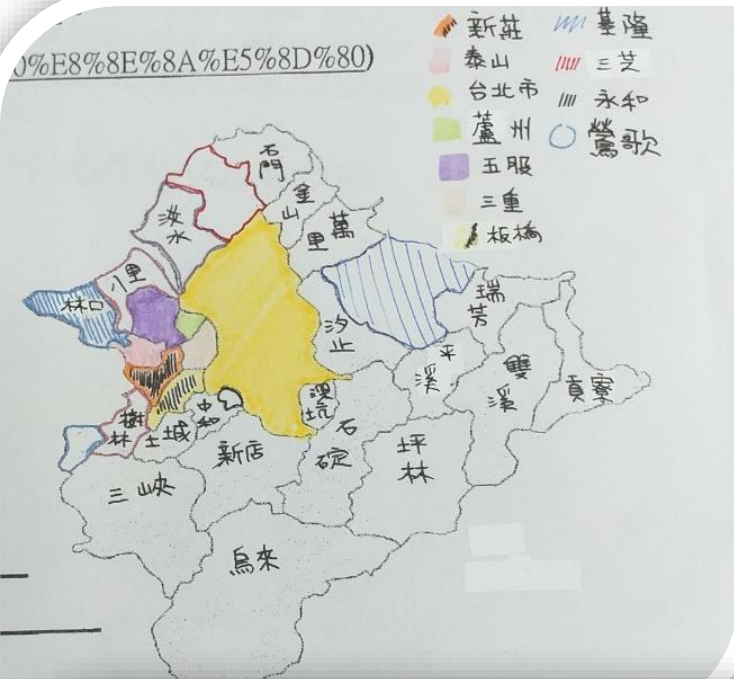
榮的原因為何？

淡水內港→貿易發達

五、訪問爸爸媽媽(或任何一位住在新莊的親朋好友)，選擇居住在新莊的原因為何？

親朋好友互相照應、同鄉介紹、讀書、房價較低、就業機會多

(%E8%8E%8A%E5%8D%80)



三、課程實施



- ▶ (二)我是「新莊人」
- ▶ 《一起輕旅行》來聽新莊人說故事
- ▶ <https://www.youtube.com/watch?v=Qj1PjMDZGKA>
- ▶ 我們的島 第713集 新莊的挑戰 老街區的繁華
- ▶ <https://www.youtube.com/watch?v=On4oBHZPj7I>
- ▶ 【雲端走讀】新莊大漢橋下竟然有神社？**廟街線上導覽EP1** | 新莊神社與它的產地 | 梁子說
- ▶ <https://www.youtube.com/watch?v=u4Fgy0Xb6hA>
- ▶ 【雲端走讀】曾經存在過的古早舊地名！**廟街線上導覽EP4** | 梁子說
- ▶ <https://www.youtube.com/watch?v=m2y1dDU3HBQ>

三、課程實施

- ▶ (二)我是「新莊人」
觀看廟街線上導覽，
並用平板跟著找地點



三、課程實施

▶ (二)我是「新莊人」

- ▶ 與新莊社區大學合作，透過閱讀文學作品認識新莊地理特色：內港、淡水河、大漢溪、中正路的交通變化。
- ▶ 《新莊往事-失去龍穴的舊鎮》，鄭清文(1932-2017) p.10~p.14



三、課程實施

- ▶ (二)我是「新莊人」
- ▶ 學生閱讀文章後繪製的學習單

新泰國中 姓名：戴乃月 班級：716

◎試著畫出淡水河系-港口簡圖。

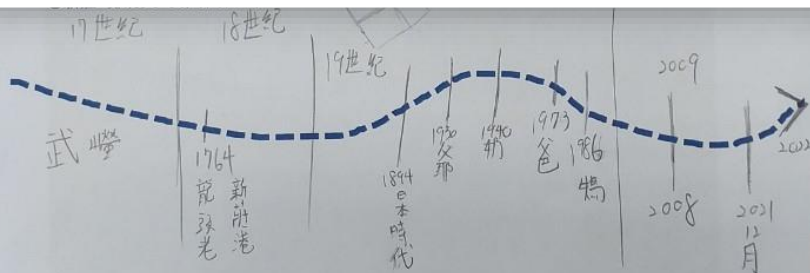
◎我對河流/玩水的印象。

河流很急,去那裡要小心,但河流很美,我喜歡去那!

新泰國中 姓名：戴乃月 班級：716

◎試著畫出淡水河系-港口簡圖。

發生了許多命案。有很多人的時候 還是不錯玩的 (有救生員)。



◎我對河流/玩水的印象。

河流很急,去那裡要小心,但河流很美,我喜歡去那!



◎我對河流/玩水的印象。

發生了許多命案。有很多人的時候 還是不錯玩的 (有救生員)。

三、課程實施

- ▶ (三)食尚玩家在新莊
- ▶ 帶學生到數位學習教室，用平板找新莊或自家在地的美食與地點。



三、課程實施

- ▶ (四)新莊班遊一日企劃
- ▶ 設計與繪製新莊美食地圖，並融入英文翻譯，讓全球認識新莊。

班級：712

座號：20

姓名：張凱晴

一、右圖為台南安平旅遊地圖，請依照自己的方式來畫一張新莊區的旅遊地圖，內容須包含：


1. 圖名

2. 三條主要道路 中+英

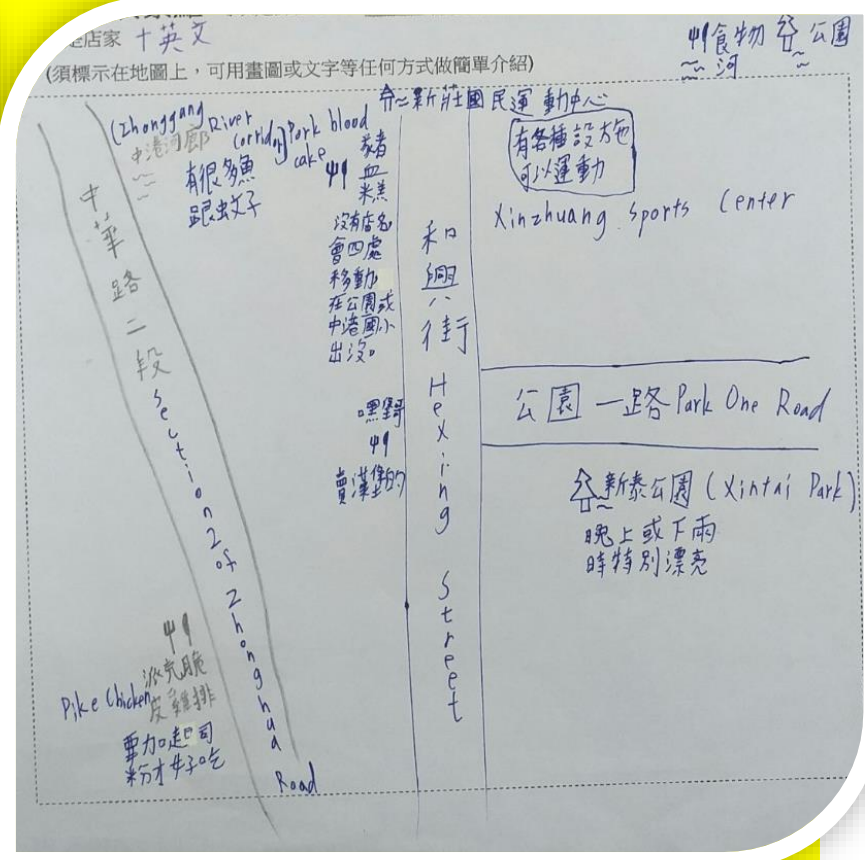
3. 三個自己喜歡去的地點，可以是籃球場，娃娃機，或者公園等等 (須標示在地圖上，可用畫圖或文字等任何方式做簡單介紹) 中+英

4. 三個美食景點，可以是攤位也可以是店家

(須標示在地圖上，可用畫圖或文字等任何方式做簡單介紹)



► (四)新莊班遊一日



姓名：洪嘉欣

姓名: 劉米伶

班級：114

座號：18

姓名：陳綺蓉

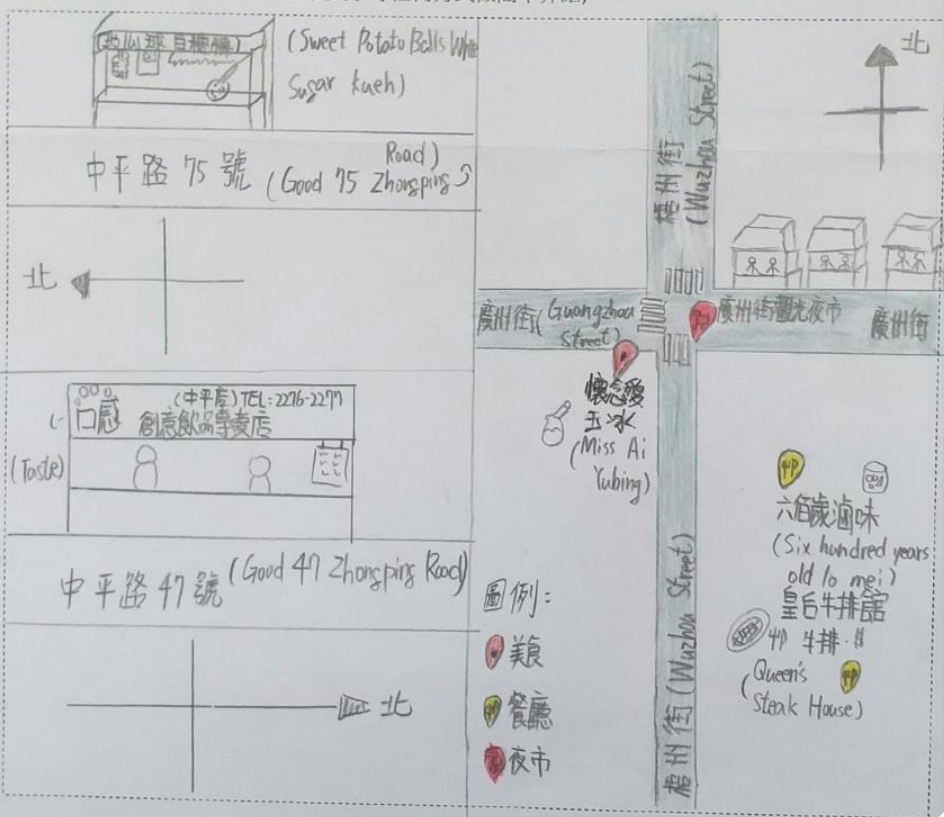
右圖為台南安平旅遊地圖，請依照自己的方式來畫一張新莊區的旅遊地圖，內容須包含：

1. 圖名

2. 三條主要道路 + 英文

3. 三個自己喜歡去的地點，可以是籃球場、娃娃機、或者公園等等
(須標示在地圖上，可用畫圖或文字等任何方式做簡單介紹)

4. 三個美食景點，可以是攤位也可以是店家 + 英文
(須標示在地圖上，可用畫圖或文字等任何方式做簡單介紹)



班級：112

座號：14

姓名：江佩賢

右圖為台南安平的旅遊地圖，請依照自己的方式來畫一張新莊區的旅遊地圖，內容須包含：

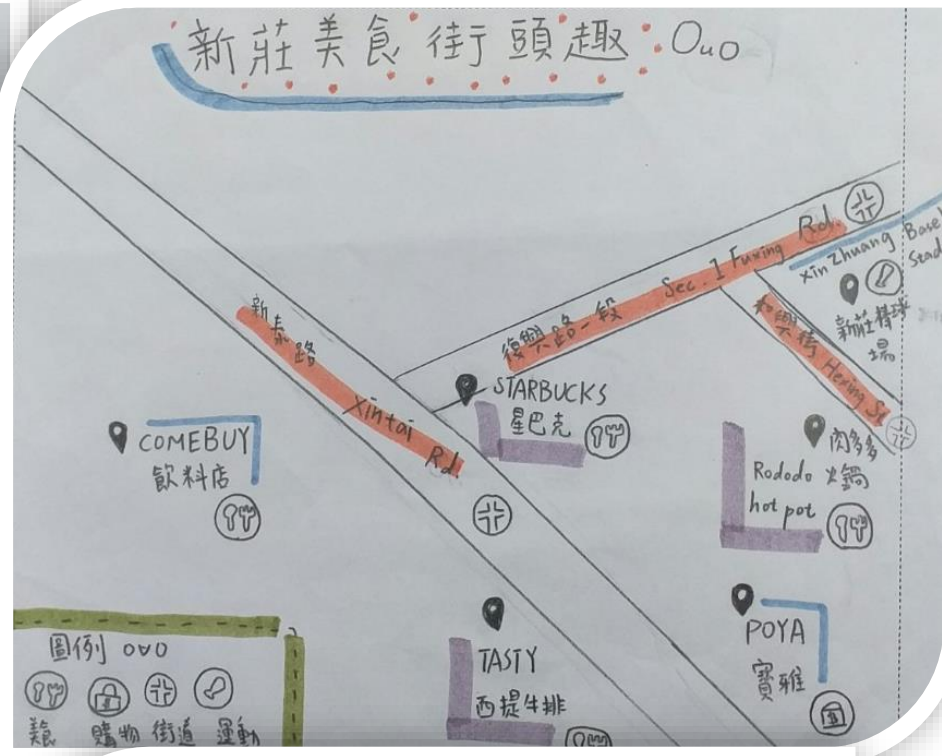
1. 圖名

2. 三條主要道路 + 英文

3. 三個自己喜歡去的地點，可以是籃球場、娃娃機、或者公園等等
(須標示在地圖上，可用畫圖或文字等任何方式做簡單介紹)

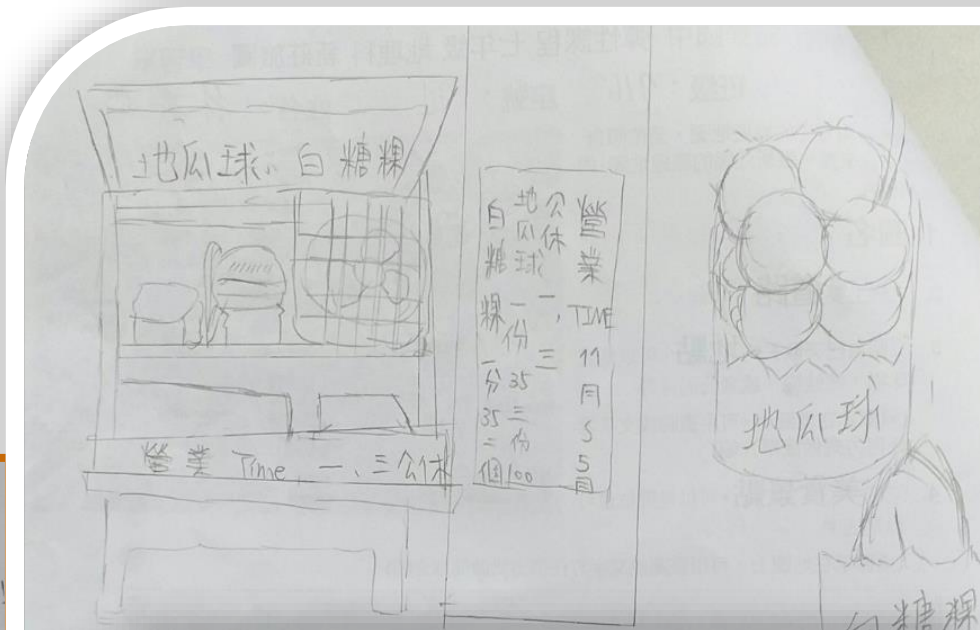
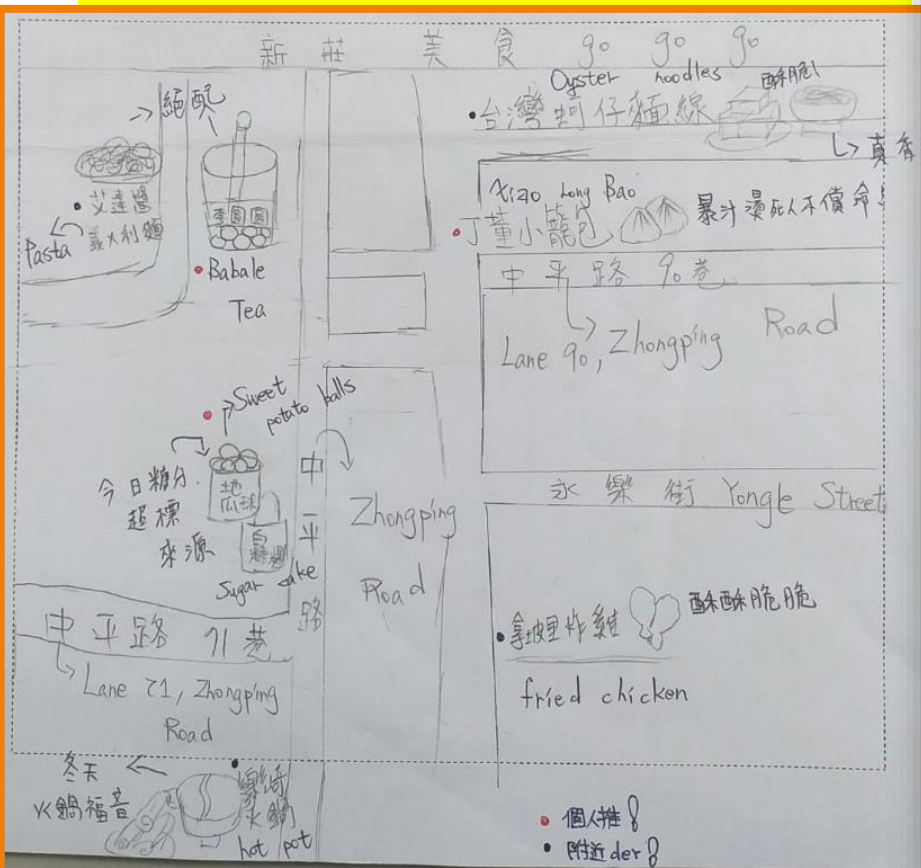
4. 三個美食景點，可以是攤位也可以是店家 + 英文
(須標示在地圖上，可用畫圖或文字等任何方式做簡單介紹)





三、課程實施

- ▶ (四)新莊班遊一日企劃
- ▶ 學生上台報告



三、課程實施

- ▶ (四)新莊班遊一日企劃
- ▶ 學生分組上台報告
- ▶ 報告結尾進行分組搶答
- ▶ 學生透過發表，與同學間有共同的記憶，並能產生共鳴。



三、課程實施

- ▶ (四)新莊班遊一日企劃
- ▶ 學生網路分享在地美食圖鑑
- ▶ Classrome繳交美食圖鑑
- ▶ 在IG分享新莊美食圖片



8個讚

93.zht_ 基隆紅燒鰻

主要賣紅燒鰻、雞肉飯跟魯肉飯

@93.zht_

@sophiehuang8886

#新莊美食

標題：新莊老店推薦

班級：25 座號 楊旋棠 姓名

※請選出三樣在地特色美食照片，並寫出該食物的中文名稱與英文名稱，並形容此項食物特色。(若同一家店有許多特色美食，最多挑2樣)

範例 照片一		範例 照片二	
	資料來源：24小時營業 第一湯包 燒餃子 排骨酥麵		資料來源：新莊美食「揚名麵包店」
中文名	第一湯包 燒餃子	中文名	揚名麵包店 芋頭蛋糕
英文名	Fried dumplings	英文名	Taro cake
特色	餃子採用煎的方式，尤其底下會煎出一層脆脆的麵粉皮，讓水餃口感豐富多變，非常美味。	特色	蛋糕體綿密好吃，夾層芋頭不只綿密，而且還能吃到芋頭的顆粒，吃完一整天心情特別好，喜愛芋頭的朋友千萬不能錯過囉！

照片一		照片二	
	資料來源：Gino pizza napoletana		資料來源：日月香蛋糕店
中文名	Gino 披薩	中文名	日月香蛋糕店
英文名	Gino pizza napoletana	英文名	riyuexiang cake shop
特色	他們家的披薩吃起來很有層次，就是會吃到很多不同的味道。	特色	爆滿草莓，蛋糕體綿密，各種水果任君挑選，視覺與味覺的豪華享受。

四、課程實施回饋

- ▶ 藉由彈性課程，讓學生更了解新莊歷史演進、族群與宗教文化，以及在地美食，進而**培養愛鄉情懷**。
- ▶ 與**社區大學**結合，讓學生可以知道新莊地區擁有許多資源，等待懂運用的人。
- ▶ 利用**學校資源**如：智慧教室，搜尋新莊相關資料，並互相討論分享美食特色。
- ▶ 學生應用地圖**基本觀念**，將搜尋的資料繪製在地圖上，並標註英文，實際繪製一張介紹新莊美食的地圖。
- ▶ **學生上台報告**繪製的地圖時，因為與同學有許多相同的生活經驗，互動非常熱絡。
- ▶ 從**累積新莊人的共同回憶**，進而產生**愛新莊的歸屬感**。