


永和大小事



第一單元 居住的地方：永和區

- 一、永和的地理位置 2
- 二、永和的地名 5
- 三、永和的政府機構與生活場所 7

第二單元 人文的永和

- 一、熱鬧的永和 11
- 二、多元的永和 14
- 三、藝術的永和 18
- 四、宗教的永和 22

第三單元 新店溪與家鄉生活


- 一、發現新店溪 26
- 二、新店溪與我 30
- 三、保護新店溪 33

第一單元 居住的地方：永和區

一、永和的地理位置

二、永和的地名

三、永和的政府機構與生活場所



永和的地理位置

★ 認識我們的門牌

住家門口有一個門牌，門牌上標示著房子的住址，抄下家中的門牌號碼，可以一看就看到我們居住的地址。



1. 門牌

★ 永和的位置

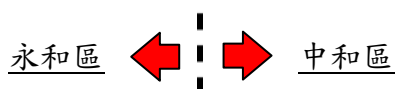
我們的家鄉在新北市永和區，位於臺北盆地中央偏南。北邊以新店溪和臺北市為界，南邊則以道路和新北市中和區相鄰。



2. 永和位置圖



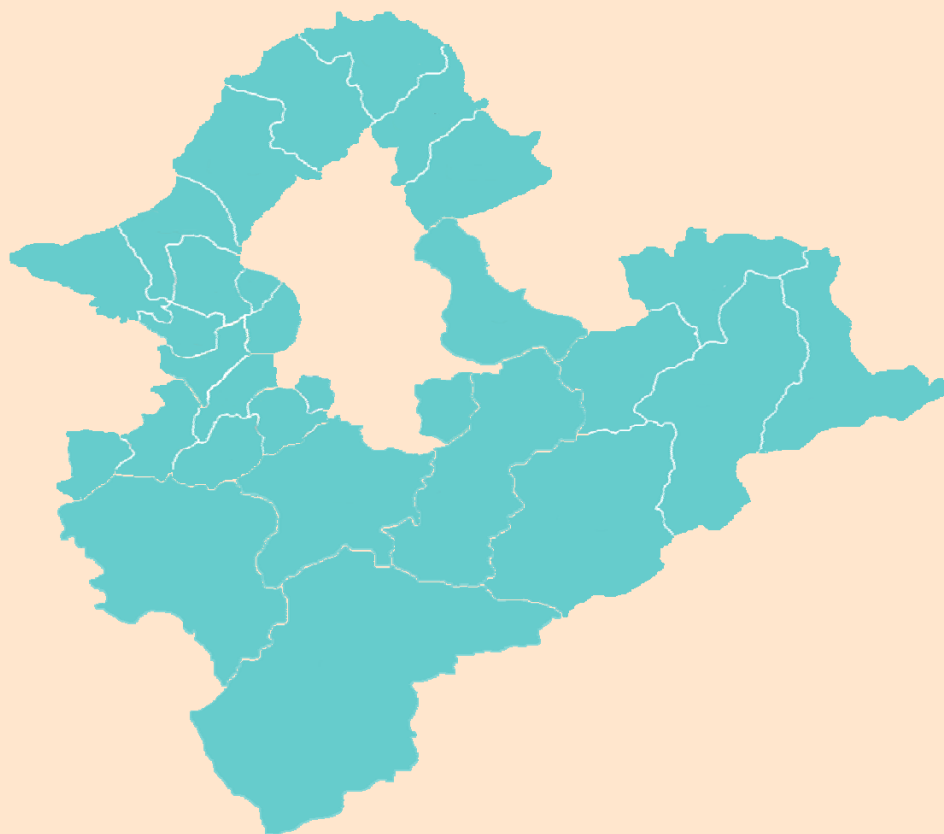
3. 永和和中和的界線




★ 永和和中和的自然環境

永和和中和區全區為新店溪的沖積平原，高度由東南向西北部逐漸降低，全區無任何山丘。但因地勢低下，常常飽受淹水之苦。直到興建河畔堤防之後，情況才有所改善。本市面積僅有 5.7138 平方公里，是全國面積最小之區市鎮，但人口已逾 23 萬，每平方公里人數超過四萬以上，密度居世界之冠。

百萬Q學堂



1. 說出我們居住的地方屬於新北市哪一個區？
2. 請在地圖上指出永和區在新北市的位置。
3. 請說出永和區和哪一個縣市為鄰？在新北市和哪一個區為鄰？
4. 看著地圖說出永和區的地形為哪一類？
5. 說出全國密度最高的鄉鎮市區？



永和的地名

★ 「永和」地名由來

永和區因為地勢較低，經常淹水，早期稱為「溪洲」。民國四十七年，永和鎮正式立名，是地方耆宿楊仲佐（他是畫家楊三郎先生的爸爸）先生所取，他認為，所有居住在本地的人民，不管來自什麼地方，都應該和諧相處團結，才能有繁榮的建設，永久的和平。



1. 永和古照片

★ 「永和鎮」的誕生

永和區原為平埔族山胞「秀朗社」故址。早期永和區與中和區同屬中和鄉。民國四十七年，才由中和鄉分出，改為「永和鎮」，因為兩區房舍緊連，常以「雙和」地區合稱。分割後因發展迅速，現已成為臺北市南郊的主要工商業及住宅區。人口愈來愈多，永和鎮更名為「永和市」，因為新北市升格為直轄市，永和市也升格為永和區。

民國三十五年(1946 年)，本區隸「海山區中和鄉」。



民國四十六年(1957 年)八月改為「臺北縣永和鎮」。



民國六十八年(1979 年)一月一日改制為縣轄市「永和市」。



民國九十九年(2010 年)新北市升格為直轄市，永和市也升格為「永和區」。



1. 說說看永和早期地名為什麼叫「溪洲」？
2. 說說看永和區和中和區合稱為什麼地名區？
3. 永和早期從哪一個鄉鎮市分出來？
4. 說出「永和」地名的意義？

★ 永和的政府機構

永和區有許多政府機構，提供各項服務，例如：

永和區公所、警察局、消防隊、郵局等，我們會到這些機構，辦理相關業務。



1. 永和區公所



2. 郵局



3. 警察局



4. 消防隊



5. 永和市立圖書館



6. 永和戶政事務所



7. 永和衛生所

★ 永和區的生活場所

為了滿足生活所需，我們需要利用居住地方的各種生活場所，例如：市場、醫院、書局、仁愛公園等。



8. 仁愛公園



9. 溪洲市場



10. 耕莘醫院



11. 書局



1. 請說出一個永和區的政府機構。
2. 舉出一個永和區的生活場所。

My Life

班級

座號

姓名

在永和區裡，你曾經去過哪一個生活場所？

和誰一起去？做了些什麼事情？

請畫出或寫出當時的經驗或趣事和大家分享。



第二單元 人文的永和

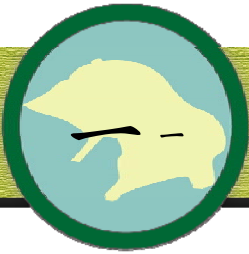
一、熱鬧的永和

二、多元的永和

三、藝術的永和

四、宗教的永和





熱鬧的永和

★ 擁擠的住宅和便利的交通

位於新北市的永和區，是全臺灣面積最小的區鎮，也是全世界人口最集中的地區。在永和區裡到處可以看到熱鬧的街道和擁擠的住宅。由於人口過於集中，上下班時間交通非常擁擠。



1. 熱鬧的永和舊市街裡蓋滿了新的大樓。



2. 永和區人口集中，上下班時間經常出現塞車的狀況。

頂溪捷運站通車之後，解決了永和居民上下班塞車的困擾。為了鼓勵民眾搭乘大眾運輸工具，永和區公所還提供免費接駁公車，使永和區的交通更方便。



3. 頂溪捷運站裡往來乘客眾多。



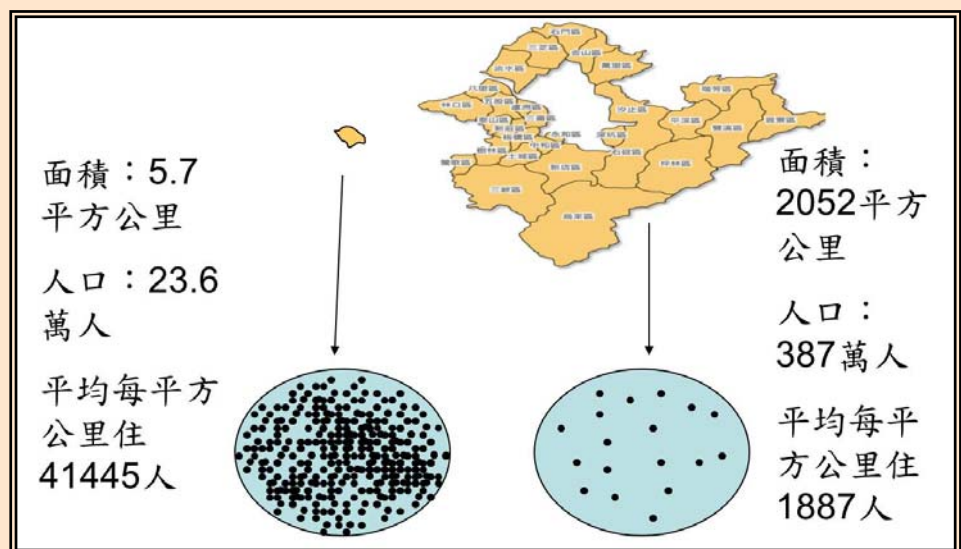
4. 永和有許多條免費接駁公車路線，提供居民多樣的選擇。

百萬Q學堂

- 我們住在新北市的哪一個區呢？請你指出來。



- 說說看你從下面這些圖裡看到了甚麼訊息？你怎麼知道的？



- 如果你要從永和的家到臺北市，你可以搭乘哪一些大眾運輸工具？
- 永和的百貨公司是哪一家？夜市在哪裡？你認為它們有哪些相同和不同的地方？



多元的永和

★ 充滿異國風情的中興街

位在頂溪捷運站 1 號出口的中興街，是有名的韓國街。這裡的商店多由韓國華僑所經營，從店面招牌到店內販售的商品，都充滿韓國的風情。永和區公所每年在這裡所舉辦的韓風文化節，吸引許多遊客前來體驗韓國文化。



1. 永和區的中興街是全台灣第一個主要以販賣韓國商品的街道。
2. 中興街的商店主要以賣韓國服飾為主。



3. 近年來韓國偶像劇盛行，部分商店也兼賣一些韓國的生活用品。



4. 韓風文化節會場中常舉辦韓服試穿拍照、韓國童謠教唱、韓國童玩體驗等豐富多元的主題活動。



★ 舉世聞名的永和豆漿

民國60年代以來，另一個讓永和聞名全臺的大功臣便是「永和豆漿」。這個早期由兩位中國北方退伍軍人在永和中正橋頭所開設的早餐店，隨著時代進步，「永和豆漿」的名號，早已遍布全臺。如今這個原來只賣早餐的早餐店，也已經改為24小時全年無休的營業方式。



5. 中正橋頭的豆漿店是「永和豆漿」的創始店。




6. 轉型後的「永和豆漿」，店內有各式各樣口味豐富的點心，提供大家多元的餐點選擇。

★ 永和豆漿聞名小典故

說法一：早期臺灣家裡擁有一台電視的人家非常少。當年中華隊參加美國的世界少棒比賽時，只要家裡有電視的，總是擠滿了「厝邊隔壁」一起看比賽。由於時差關係，看完球賽往往已經接近清晨，而最早開門也是唯一有賣早餐的「永和豆漿」早餐店，成了大家必然的選擇。漸漸的，一起熬夜看球、清晨到「永和」喝「豆漿」便成了許多人的習慣。永和豆漿也因此變得有名。

說法二：民國44年，兩位定居在永和的退伍軍人，由於懷念家鄉的美食，便賣起了家鄉的傳統早餐。這些手工製作的油條、燒餅以及豆漿，受到許多附近居民的喜愛，加上當時興建中正橋的建築工人都在橋邊的「永和豆漿」吃早餐，大家口耳相傳，便打響了永和豆漿的名號。



百萬Q學堂

- 如果你的朋友想從新店搭捷運去永和的韓國街買東西，請你告訴他該怎麼去才好呢？
 - 1、先從新店搭（ ）線到（ ）站轉車
 - 2、再從古亭站搭（ ）線到（ ）站下車
- 我們可以在中興街裡買到哪些韓國的東西呢？
- 說一說，永和的豆漿為什麼舉世聞名呢？
- 如果你是永和豆漿的老闆，除了改為24小時營業外，你認為還可以做怎樣的轉型會更好？



吃喝玩樂鬥陣行



三年__班 座號__

姓名：_____

一、小朋友你去過樂華夜市嗎？那裡是永和最有名的觀光夜市，裡面有各式各樣好吃好玩的東西。尤其是小吃的種類更是多得令人目不暇給。現在，請你拿起筆來把你的最愛記錄一下吧～

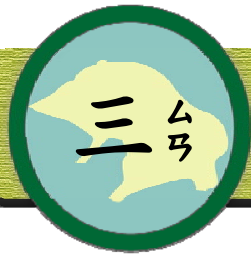
地區	美食名稱	喜歡的原因
臺灣的傳統美食		
來自國外的美食		

二、永和的太平洋百貨公司也是另一個熱鬧的場所。請你比較一下，它跟樂華夜市有什麼相同和不同的地方呢？

地點	相同	不同
樂華夜市		
太平洋百貨公司		

三、永和還有另一個有特色的地方就是中興街，那裏販賣各式各樣韓國的日常用品。你知道韓國的生活習俗和我們有哪些地方不一樣呢？把你所知道的寫下來吧～

地區	相同	不同
臺灣的生活習俗		
韓國的生活習俗		



藝、術、的、永、和

永和有兩位土生土長、同名同姓的名人，一位是畫家的楊三郎，一位是作曲家楊三郎。


民國前四年出生的畫家楊三郎先生曾留學日本和法國，他堅持以一大自然為老師，作品多是風景油畫，目前多收藏在博愛街的楊三郎美術館，美術館旁邊的建築是楊三郎的老家（網溪別墅），被列為新北市的古蹟之一。那時楊三郎和一些愛好美術的藝術家們一同組成「台陽美術協會」，對推廣臺灣藝術貢獻很多。



1. 畫家楊三郎(日本關西畫院時的照片)



2. 作曲家楊三郎



4. 楊三郎的畫作-旭。其他作品可參考「臺灣網路美術館」
<http://web.cca.gov.tw/tdg/7/start.htm>



3. 仁愛公園中畫家楊三郎的塑像



5. 博愛街的楊三郎美術館大門



6. 楊三郎美術館內部

另一位楊三郎本名是楊我成，是一位知名作曲家。民國八年出生於仁愛街。他曾到日本學習作曲，回到臺灣後做的第一首歌謠《望你早歸》就受大家的歡迎。他流傳的作品不少，大多是描寫臺灣當時民眾的情感。



7. 仁愛公園中作曲家楊三郎的塑像

【望你早歸】

每日思念你一人，未得通相見，
親像鴛鴦水鴨不時相隨，無疑會來拆分離，
牛郎織女伊二個，每年有相會，
怎樣你那一去全然無批，放捨阮孤單一個。
若是黃昏月娘欲出來的時，加添阮心內悲哀，
你要甲阮離開那一日，也是月要出來的時。
阮只好來拜託月娘，替阮講乎伊知，
講阮暝日悲傷流目屎，希望你早一日返來。

雖然這兩位楊三郎的專長各不相同，但都對臺灣

的文化有很大的貢獻。



8. 介紹畫家楊三郎的畫冊

9. 作曲家楊三郎紀念專輯、作品集



● 畫家楊三郎和作曲家楊三郎都曾到哪一個國家學習？

- ① 美國
- ② 法國
- ③ 日本
- ④ 義大利

● 我們在哪裡可以看到這兩位楊三郎的紀念塑像？

- ① 河濱公園
- ② 圖書館
- ③ 仁愛公園
- ④ 永和國父紀念館

● 你覺得這兩位楊三郎的貢獻是什麼？

- ① 組成「台陽美術協會」，對推廣臺灣的藝術貢獻很多。
- ② 留下很多美麗的繪畫作品，讓我們欣賞。
- ③ 創作很多令人感動的樂曲，表現當時人們的心情、情緒。
- ④ 完成夢想的心。
- ⑤ 其他。



四

宗教的永和平

住在永和平的人希望永遠和平，對於居民不同的各種宗教信仰也和平包容、不排斥。



1. 中正橋頭象徵和平的鴿子塑像

在樂華夜市附近的店仔街福德宮祭祀的是土地公，靠近仁愛公園的保福宮祭祀的則是保生大帝，兩間廟宇都有幾百年的歷史。



2. 店仔街福德宮及土地公



3. 保福宮及保生大帝

除了店仔街福德宮和保福宮之外，也看得其

他的宗教設施。



4. 永和路浸信會中和堂（基督教）



5. 自由街天主堂外觀（天主教）

如果想要一次認識不同的宗教文化，中山路的宗教博物館

是很好的選擇，它是世界第一個以「宗教」

為主題的博物館喔！



6. 世界宗教博物館大門



7. 世界宗教博物館內部展區



● 如果我想認識各種不同的宗教，可以去哪裡參觀呢？

- ① 天主堂
- ② 福德宮
- ③ 楊三郎美術館
- ④ 世界宗教博物館

● 你知道哪一個東西才有可能出現在保福宮嗎？

- ① 天使像
- ② 聖母像
- ③ 保生大帝像
- ④ 十字架

● 說說看，你覺得信仰宗教的目的是什麼？

- ① 以後才不會下地獄
- ② 追求心靈平靜
- ③ 勸人做好事
- ④ 保佑你中樂透
- ⑤ 其他


第三單元 新店溪與家鄉生活

一、發現新店溪

二、新店溪與我

三、保護新店溪






發_Y現_T新_T店_カ溪_T

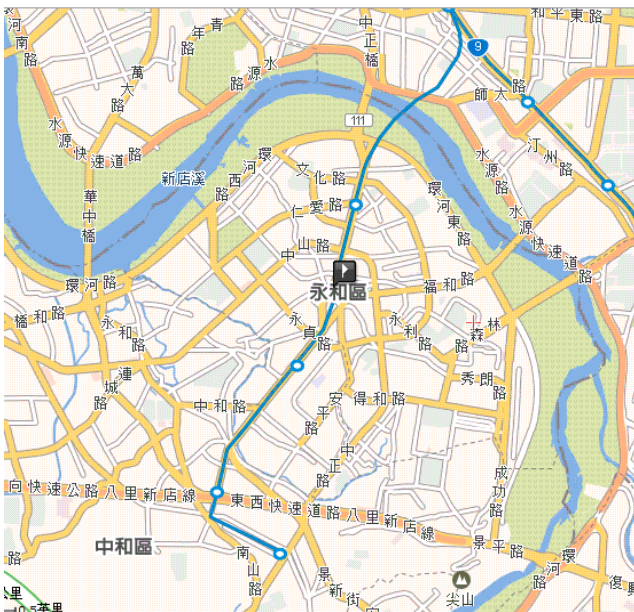
★ 居_U住_カ地_カ方_カ的_カ大_カ河_カ川_カ與_カ小_カ溝_カ渠_カ

從_カ地_カ圖_カ中_カ可_カ以_カ發_Y現_T，我_カ們_カ居_U住_カ的_カ地_カ方_カ永_カ和_カ區_カ旁_カ有_カ一_カ條_カ河_カ川_カ，它_カ的_カ名_カ稱_カ是_カ「新_T店_カ溪_T」。



1. 永和區裡的新店溪標示牌誌

新_T店_カ溪_T是_カ淡_カ水_カ河_カ的_カ支_カ流_カ，發_Y源_カ於_カ新_T北_カ市_カ新_T店_カ區_カ山_カ區_カ，它_カ是_カ新_T北_カ市_カ永_カ和_カ和_カ臺_カ北_カ市_カ的_カ界_カ河_カ。



2. 永和區旁的新店溪



3. 淡水河、新店溪流域圖

在_カ永_カ和_カ區_カ與_カ中_カ和_カ區_カ交_カ界_カ處_カ的_カ瓦_カ礫_カ溝_カ，流_カ入_カ新_T店_カ溪_T，現_T已_カ被_カ整_カ治_カ成_カ為_カ混_カ凝_カ土_カ排_カ水_カ溝_カ。



4. 永平國小旁的瓦礫溝

★ 新店溪旁的民生生活設施


我們在新店溪上興建中正橋、永福橋、福和橋，
 聯繫永和與臺北市的交通。



5. 中正橋



6. 永福橋



7. 福和橋

為了避免下雨時造成市區淹水，中正橋附近設置了二座抽水站，能夠順利的將市區中過多的雨天積水排入新店溪。

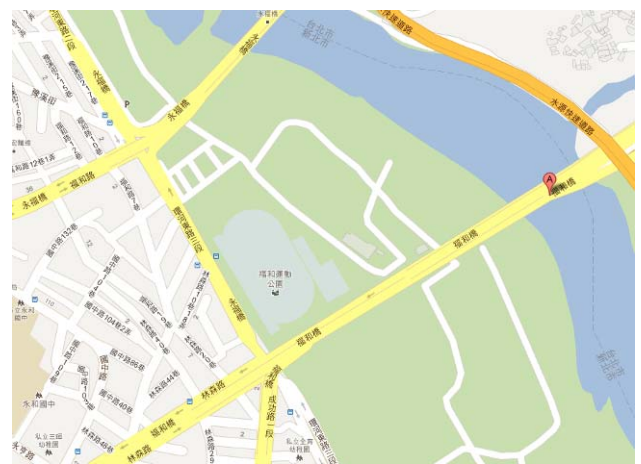


8. 抽水站可以將大量積水排入新店溪，避免市區淹水

中正橋與福和橋下的河濱運動公園，以及永和社大生態教育園區，提供我們休閒遊憩的場所，也讓我們觀察豐富的河川溼地自然生態。



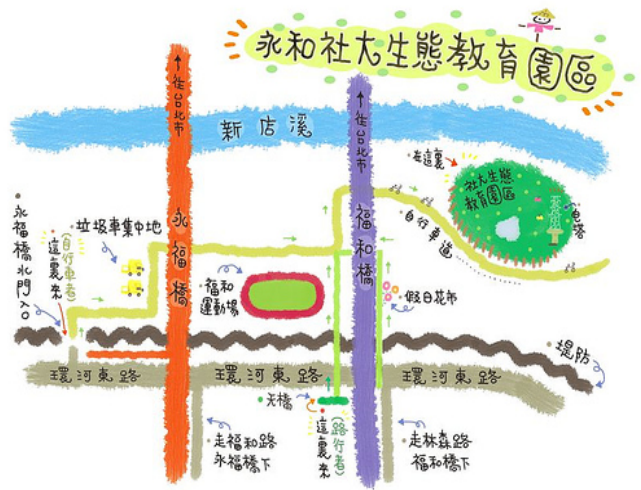
9. 局部放大的中正橋



10. 福和橋河濱綠地地圖



11. 中正橋下的河濱運動公園




12. 永和社大溼地生態教育園區

百萬Q學堂

1. 永和區與台北市之間有一條河川，它的名稱是什麼？
2. 永和區與中和區之間有一條溝渠，它的名稱是什麼？
3. 請說出一項新店溪上的生活設施名稱？
並說出這項設施和生活的關係？





新店溪與我們

★ 我們使用新店溪水

在^パ生^ハ活^カ中^ニ，我^ワ們^レ需^ス要^ニ使^フ用^ス自^ラ來^カ水^ニ，例^タ如^ニ：洗^ハ澡^ニ、洗^ハ滌^カ器^ノ物^ヲ等^ヲ。



1. 每人每日平均用水量及用途

自^ラ來^カ水^ニ公^シ司^ノ透^ス過^ス【取^ル水^ニ】：直潭堰攔截新店溪水^ニ、【淨^ス水^ニ】：直潭淨水廠進^ハ行^ハ水^ニ質^ノ的^ニ處^リ理^ス、【配^ル送^ス】：輸^ハ水^ニ管^ノ線^ヲ配^ル送^ス等^ノ過^ス程^ヲ，使^レ得^ル新店溪水^ニ變^ハ成^ス自^ラ來^カ水^ニ，讓^ル永和區裡^ノ的^ニ每^ハ一^ハ戶^ノ住^カ家^ノ在^ハ生^ハ活^ニ上^ニ使^フ用^ス。



2. 永和區自來水取用流程圖



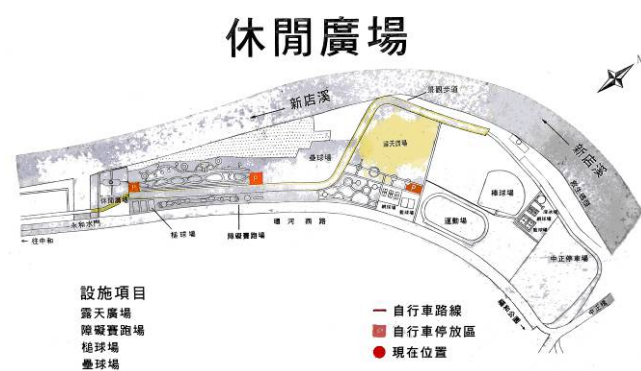
3. 直潭堰



4. 直潭淨水場

★ 我們在新店溪旁遊玩

新店溪旁的河濱運動公園是大家休閒遊憩的場所。我們可以從事跑步、騎腳踏車等活動。



5. 中正橋下的河濱公園中，標示範圍與設施的公園地圖

6. 福和橋下的河濱運動公園標誌



7. 居民在河濱公園練習傳接球

8. 雨天也有橋下的空間可以運動

★ 認識「溼地生態」的生態教育園區

福和橋下的永和社大生態教育園區裡，有許多水生植物，也有野生動物在這裡覓食。我們可以在這裡認識「溼地」的自然生態，學習珍愛自然環境的重要性。

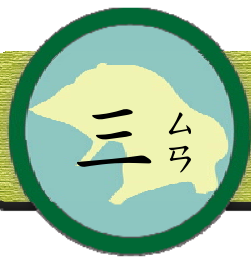


9. 永和社大生態教育園區的植物和動物

10. 生態教育園區收割稻



1. 我們的自來水，來自於哪一條河川？透過哪些過程來到居民的家裡？
2. 我可以在河濱運動公園從事什麼活動？
3. 設立「溼地生態教育園區」對我們有什麼好處？



保護新店溪

★ 珍惜水資源

「有水當思無水之苦」，如果浪費用水，會面臨停水的困擾。因此，我們必須珍惜水資源，使用具有省水標章的產品，養成時時節約用水的好习惯。



1. 節約用水宣導海報

2. 省水標章

3. 節水36計

★ 避免水污染

新店溪也面臨污水、垃圾等環境破壞，讓河川與周圍環境變髒了。



4. 家庭污水大水管排入瓦礫溝的情形



5. 中正橋、福和橋下河濱運動公園遺留了許多人們隨意丟棄的垃圾

因此，我們要有環境保護的觀念，不亂丟垃圾，維護環境的整潔。並使用具有環保標章的家庭清潔劑，降低家庭廢水對新店溪的危害。



6. 使用具有環保標章的家庭清潔劑

★ 遵守保護河川規定

在河川地從事不當的活動，或是過度進行開發，都會破壞河川地原有的動植物生態。因此，我們要遵守保護河川的各種規定，維護河川地的自然環境。



7. 永和區河川地開闢成菜園



8. 河濱運動公園的禁止事項告示牌

★ 大家一起来

保護新店溪要從自身做起，我們要學習節約用水和重視環保的觀念與作法，也可以鼓勵家人擔任社區環保志工，或是與家人一同參加環保淨川、認識溼地生態等活動，這些都是愛護我們居住地方永和區的好表現。



9. 永和區里民環保志工清掃街道

新北市／永和社大生態園 體驗種菜樂

2011/07/15

【聯合報／記者楊竣傑／永和報導】

炎熱的夏天，身處都市叢林的民眾，很難找到綠意盎然的避暑園地，不妨走一趟「永和社區大學溼地生態教育園區」，一次可看盡千種植物，並體驗種菜、採果樂趣。

位於新店溪旁的人工生態園區，占地2公頃，是永和社大的學員於2005年，親手規劃與植栽的場地，園區規畫深水池區、經濟作物區、愛心池、蝴蝶園等12個區塊；園內的水生植物約200種、陸生植物約800種，相當豐富。



永和社區大學生態教育園區，種植千種水陸生植物，還有天鵝和紅冠水雞，生態資源豐富。（記者楊竣傑／攝影）

10. 永和社大生態園區自然體驗活動報導

百萬Q學堂

1. 在日常生活中心，我們需要如何珍惜水資源？
2. 為了避免新店溪遭受污染或是河川生態環境遭受破壞，我們可以做什么？
3. 你和同學可以做什么事來保護新店溪？請在學習單中提出自己的想法。





新店溪保護行動書

我們居住的地方的新店溪面臨許多危機，讓我們一同來協助改善。

班級：_____ 座號：_____ 學生姓名：_____

一、選擇一項想要改善的新店溪問題：

☐ 水資源的浪費 ☐ 水污染 ☐ 其他：

二、設想自己可以做到的事：

三、可以鼓勵家人一起做的事情：

四、這項問題能夠獲得改善的關鍵因素：

五、見證同學簽名：_____

六、家人簽名：_____



學習資源

第一單元 居住的地方：永和區		
頁次	資源內容	資源來源
第一課：永和的地理位置		
2	1. 門牌	新北市國小社會領域輔導團
2	2. 永和位置圖(左)	google 地圖
2	2. 永和位置圖(右)	背包攻略 http://www.backpackers.com.tw/guide/index.php/%E6%96%B0%E5%8C%97%E5%B8%82
3	3. 永和和中和的界線(上)	新北市國小社會領域輔導團
3	3. 永和和中和的界線(下)	新北市國小社會領域輔導團
4	百萬 Q 學堂-新北市地圖	背包攻略 http://www.backpackers.com.tw/guide/index.php/%E6%96%B0%E5%8C%97%E5%B8%82
第二課：永和的地名		
5	1. 永和古照片	軍蚊社~ 兰溪军品会(株)関連会社 http://tw.myblog.yahoo.com/military-mosquitonews/article?mid=-2&prev=4356&l=a&fid=34
6	流程圖-竹林路 200-1 門牌	我的 E 政府 http://blog.www.gov.tw/blog/2f1a34e7-892e-4a04-af0a-dd805010ec5e/post.aspx?id=829a0a87-c566-4725-9240-9d6b0869d041
第三課：永和的政府機構與生活場所		
7	1. 永和區公所	新北市國小社會領域輔導團
7	2. 郵局	新北市國小社會領域輔導團
7	3. 警察局	新北市國小社會領域輔導團
7	4. 消防隊	新北市國小社會領域輔導團
7	5. 永和市立圖書館	新北市國小社會領域輔導團
7	6. 永和戶政事務所	新北市國小社會領域輔導團
7	7. 永和衛生所	新北市國小社會領域輔導團
8	8. 仁愛公園	新北市國小社會領域輔導團
8	9. 溪洲市場	新北市國小社會領域輔導團
8	10. 耕莘醫院	新北市國小社會領域輔導團
8	11. 書局	新北市國小社會領域輔導團
第二單元 人文的永和		
頁次	資源內容	資源來源
第一課：熱鬧的永和		

11	圖片	1. 熱鬧的永和市街	新北市國小社會領域輔導團
11		2. 永和交通繁忙景象	新北市國小社會領域輔導團
11		3. 頂溪捷運站	新北市國小社會領域輔導團
11		4. 永和接駁公車	新北市國小社會領域輔導團
12		5. 樂華夜市商圈	新北市國小社會領域輔導團
12		6. 樂華夜市商家	新北市國小社會領域輔導團
12		7. 永和熱鬧街道	新北市國小社會領域輔導團
12		8. SOGO 美食街	新北市國小社會領域輔導團
13			百萬 Q 學堂-行政區域圖
13		百萬 Q 學堂-人口密度圖	新北市國小社會領域輔導團
第二課：多元的永和			
14	圖片	1. 永和中興街景	新北市國小社會領域輔導團
14		2. 永和中興街服飾店	新北市國小社會領域輔導團
14		3. 永和中興街店內商品	新北市國小社會領域輔導團
15		4. 韓風文化節韓國傳統服飾	引自韓國旅遊官方網站 http://big5chinese.visitkorea.or.kr/cht/index.kto
15		5. 中正橋頭的豆漿店	新北市國小社會領域輔導團
15		6. 「永和豆漿」店內	新北市國小社會領域輔導團
16	文字	永和豆漿聞名小典故	維基百科/永和豆漿
第三課：藝術的永和			
18	圖片	1. 畫家楊三郎	翻拍自陽光印象楊三郎，雄獅美術出版
18		2. 作曲家楊三郎	翻拍自台灣歌謠創作大師-楊三郎紀念專輯，台北縣文化中心出版
18		3. 楊三郎畫作-旭	新北市國小社會領域輔導團
18		4. 仁愛公園中畫家楊三郎的塑像	台灣網路美術館 http://web.cca.gov.tw/tdg/
19		5. 博愛街的楊三郎美術館大門	行政院文化建設委員會 http://www.cca.gov.tw/main.do?method=find
19		6. 楊三郎美術館	新北市永和區公所 http://www.yonghe.ntpc.gov.tw
19		7. 仁愛公園中作曲家楊三郎的塑像	新北市國小社會領域輔導團
20		8. 楊三郎畫冊	新北市國小社會領域輔導團
20		9. 作曲家楊三郎紀念專輯、作品集	新北市國小社會領域輔導團、台語歌收集網網站

19	文字	《望你早歸》歌詞	http://www.youtube.com/watch?v=4BEPoVqXbvs
第四課：宗教的永和			
22	圖片	1. 中正橋頭	新北市國小社會領域輔導團
22		2. 店仔街福德宮及土地公	新北市國小社會領域輔導團
22		3. 保福宮及保生大帝	新北市國小社會領域輔導團
23		4. 永和路浸信會中和堂	新北市國小社會領域輔導團
23		5. 自由街天主堂外觀	新北市國小社會領域輔導團
23		6. 世界宗教博物館	新北市國小社會領域輔導團
23		7. 世界宗教博物館	新北市國小社會領域輔導團
第三單元 新店溪與家鄉生活			
頁次	資源內容		資源來源
第一課：發現新店溪			
26	圖片	1. 新店溪標示牌	Google 地圖
26		2. 永和區旁的新店溪流域圖	Google 地圖
26		3. 淡水河、新店溪流域圖	東海大學 Deborah Lin's Homepage 溯溪館 http://web.thu.edu.tw/deborah/www/index2/stream/danswei/dans_map.htm
27		4. 永和國小旁的瓦礫溝(左)	Google 地圖
27		4. 永和國小旁的瓦礫溝(右)	新北市國小社會領域輔導團
27		5. 中正橋	新北市國小社會領域輔導團
27		6. 永福橋	新北市國小社會領域輔導團
27		7. 福和橋	新北市國小社會領域輔導團
28		8. 秀朗抽水站	新北市國小社會領域輔導團
28		9. 局部放大的中正橋	Google 地圖
28		10. 福和橋河濱綠地地圖	Google 地圖
28		11. 中正橋下河濱運動公園	新北市國小社會領域輔導團
28	12. 永和社大濕地生態教育園區	永和社大生態教育園區 http://www.community-univ.org.tw/farm/	
第二課：新店溪與我			
30	圖片	1. 每人每日平均用水量及用途	節約用水資訊網 http://www.wcis.itri.org.tw
30		2. 永和區自來水取用流程圖	新北市國小社會領域輔導團
30		3. 直潭堰	臺北市自來水事業處 http://www.twd.gov.tw/ct.asp?xitem=991147&CtNode=48109&mp=114001
31		4. 直潭淨水場	臺北市自來水事業處

			http://www.twd.gov.tw/ct.asp?xitem=991147&CtNode=48109&mp=114001
31		5. 中正橋下的河濱公園	新北市國小社會領域輔導團
31		6. 福和橋下的河濱運動公園	新北市國小社會領域輔導團
31		7. 河濱公園運動	jacky5139 http://photo.pchome.com.tw/jacky5139/0106/
31		8. 橋下運動場域	新北市國小社會領域輔導團
32		9. 永和社大生態教育園區	永和社大生態教育園區 http://www.community-univ.org.tw/farm/
32		10. 生態教育園區收割稻米	永和社大生態教育園區 http://www.community-univ.org.tw/farm/
第三課：保護新店溪			
33		1. 節約用水宣導海報	節約用水資訊網 http://www.wcis.itri.org.tw
33		2. 省水標章	節約用水資訊網 http://www.wcis.itri.org.tw
33		3. 節水 36 計	小水滴妙世界 http://kids.water.gov.tw/
33		4. 家庭污水排入瓦礫溝	http://yunghocc.blogspot.com/search/label/%E7%93%A6%E7%AA%AF%E6%BA%9D
33		5. 中正橋、福和橋下垃圾被丟棄景象	新北市國小社會領域輔導團
34	圖片	6. 環保標章	節約用水資訊網 http://www.wcis.itri.org.tw
34		7. 河川地開闢成菜園	新北市國小社會領域輔導團
34		8. 河濱運動公園禁止事項告示牌	新北市國小社會領域輔導團
35		9. 永和區里民環保志工	永和市前溪里的部落格 http://tw.myblog.yahoo.com/w0932916789/article?mid=455
35		10. 永和社大生態園區自然體驗活動報導	永和社大生態園 體驗種菜樂 http://travel.udn.com/mag/travel/storypage.jsp?f_ART_ID=42071



- ◆出版單位：新北市國小社會領域輔導團
- ◆補助出版單位：國家教育研究院、新北市政府教育局
- ◆發行人
鄭福妹：新北市瑞芳區瑞芳國小校長
- ◆諮詢委員(依姓氏筆畫順序)
秦葆琦：國家教育研究院課程及教學組 副研究員
- ◆總編輯
甘文淵：新北市新店區雙城國小 教師
- ◆編撰委員(依姓氏筆畫順序)
余政賢：新北市三峽區介壽國小 教師
林佳芬：新北市板橋區信義國小 教師
邱惠伶：新北市土城區土城國小 教師
張惠珠：新北市永和區永和國小 教師
黃嫻樺：新北市淡水區竹圍國小 教師
謝素君：新北市三重區永福國小 教師
簡曉玲：新北市新店區北新國小 教師
- ◆美術暨文字編輯：廖婉如
- ◆編撰諮詢顧問(依姓氏筆畫順序)
李廷昌：新北市瑞芳區瑞芳國小 教師
林惠珍：新北市鶯歌區中湖國小 校長
- ◆出版日期：中華民國一百零一年三月三十一日



班級：____年____班 座號：____ 姓名：_____