

三重大小事



第一單元 我的家鄉在三重

- 一、三重區的位置、地形與自然環境.....1
- 二、三重區地名由來.....3

第二單元 三重的交通與生活

- 一、三重的交通與生活.....6

第三單元 三重的人口與產業

- 一、家鄉的人口變遷.....10
- 二、家鄉的產業發展.....16

第四單元 三重的歷史與人文

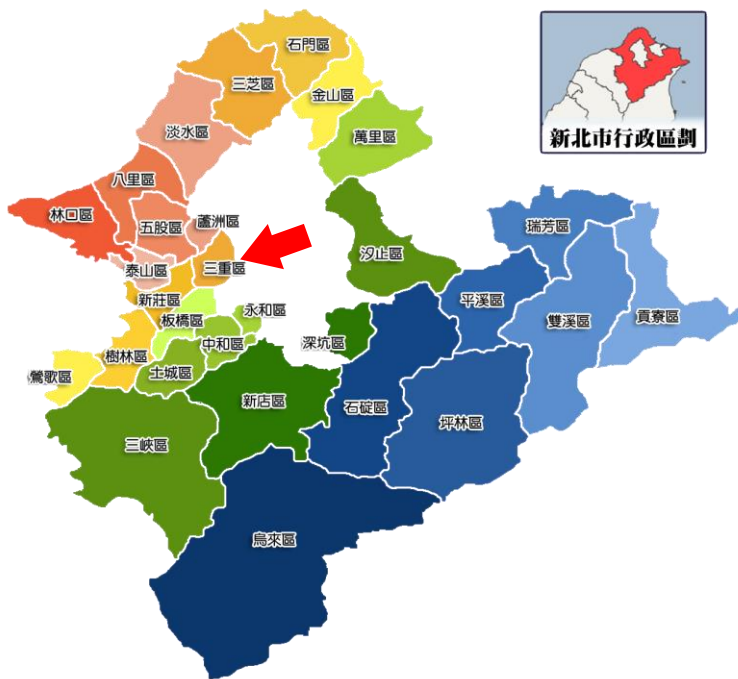
- 一、家鄉的水岸開發 19
- 二、家鄉的信仰與古蹟 23
- 三、家鄉必 BUY 好所在.....26

一

三重區的地理位置、地形與自然環境

三重區位於淡水河西岸，位處臺北盆地中央，淡水河三大支流之一的大汉溪由南到北繞經市區東南邊緣，最後流入淡水河出海。在地理環境上，東北方面臨大屯山峰群，北望觀音山，西邊有林口臺地，地勢平坦，為典型的盆地平原。三重區位在臺北盆地的中心，東邊隔著淡水河與臺北市大同區相望，西方連接新莊區，北邊緊鄰蘆洲區與五股區，南邊則是鄰近板橋區，雖然土地面積不大，但緊鄰臺北市與新北市其他行政區域，地理位置良好，靠著便利的交通，與

這些區域往來頻繁，
是一個熱鬧的城市。



1. 新北市行政區域圖



2. 俯瞰三重密集的住宅分布

家鄉的氣候，冬天受大陸冷氣高氣壓影響，冷且多細雨；夏天時候，因為西南氣流旺盛，炎熱多陣雨，夏季受颱風影響，降雨量多。早期三重因地勢低窪，每到颱風來襲，就飽受淹水之苦，直到淡水河堤防及二重疏洪道興建完成，三重人淹水的惡夢才得以消除。



3. 早期三重每逢大雨必淹水 ►

4. 二重疏洪道成了三重人假日休閒好去處 ▼



二

三、重慶區地名由來

每一個人的名字，都有它的意義及故事，我們也可以從家鄉的老地名中，發現家鄉的歷史故事。為了讓別人知道我們住在哪裡，人們都會依據家鄉的特色取一個有意義的地名，就像我們的名字一樣，方便別人記憶。例如：屏東縣的恆春，就是氣候溫暖，四季如春而得得名。 南投縣鹿谷，原名「羌仔寮」，因早期山羌很多而得得名。



1. 屏東縣恆春鎮



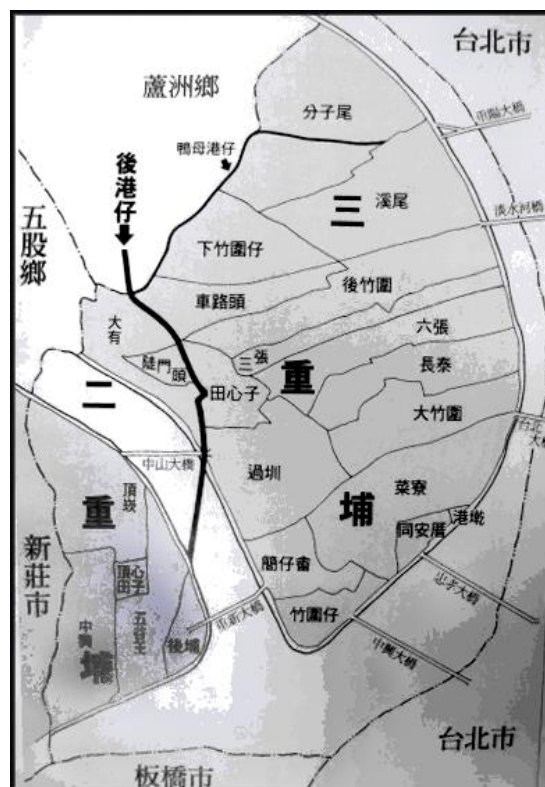
2. 南投縣鹿谷鄉

我們三重地區早期很多地方都以「竹圍」來命名，像「竹圍仔」，是在現在中興橋橋頭一帶，「大竹圍」在現在正義國小後方一帶，而「後竹圍」、「下竹圍」則各在現在厚德國小及永福國小附近，這些「竹圍」系列的名由來，是因為早期三重常淹水，先民

就種了許多刺竹做阻隔，可以防止被沖走，還有防風的效果。

另外，在現在三光國小前方，因位在淡水河邊，以前叫「港墘」，而「三重」的地名則是因為這裡是先民第三階段開發的河埔地，臺語叫「三重埔」，也就是現在的「三重」，所以

研究家鄉的老地名，我們可以發現家鄉早期的原貌及故事，對照現在的家鄉景觀，十分具有想像的趣味。




3. 「大竹圍」在現在正義國小後方一帶



4. 昔日的刺竹圍籬都不見了，只看得到房子及道路

小小調查員

小朋友，請問問家裡長輩，家裡有沒有三重的老照片？也問問看這些大人記不記得三重以前的樣子？請把照片翻拍貼上或畫下來，與同學們分享！



我覺得……

以前的三重_____，

現在的三重_____。

小提示：

家鄉不在三重的同學，可以跟別人一組，一起完成作業喔！

一

三重的交通與生活

交通與人類的生活有著密不可分的关系，早期的三重因為鄰近臺北市，三重生產的大量蔬果，靠著一般道路與鐵路，供應臺北市的居民食用，而隨著對外連結橋樑一一興建，交通建設愈多，三重的產業愈加發達，人口也隨之快速成長。

● 三重的鐵路建設 (西元 1987-1997 年)

三重隔著淡水河與臺北市相望，原本兩邊都靠船隻往來。清朝時劉銘傳在臺灣興建鐵路，興建一座木鐵混合的橋樑，讓火車可以從臺北市經過三重到新竹，木橋上還另設通道，可以讓人車通行，改善了三重與臺北的交通與商業交流。但後來因為颱風將橋樑沖毀，為了安全考量，新橋蓋好後只讓人車通行，鐵路改到板橋，三重也就沒有火車通過了。



1. 早期火車過臺北橋到三重

◎ 三重的道路與橋樑

三重位於高速公路的起終點，南來北往交通便利，早年臺北橋下有一個全臺最大的人力市場，成千上萬的三重人每天越過臺北橋，到臺北市工作，後來又陸續興建了許多橋樑與道路，通往新北市其他地區，三重也因此有了「七橋之都」的美名。



2. 三重便捷的交通網

3. 臺北橋拉近淡水河兩岸的緊密關係

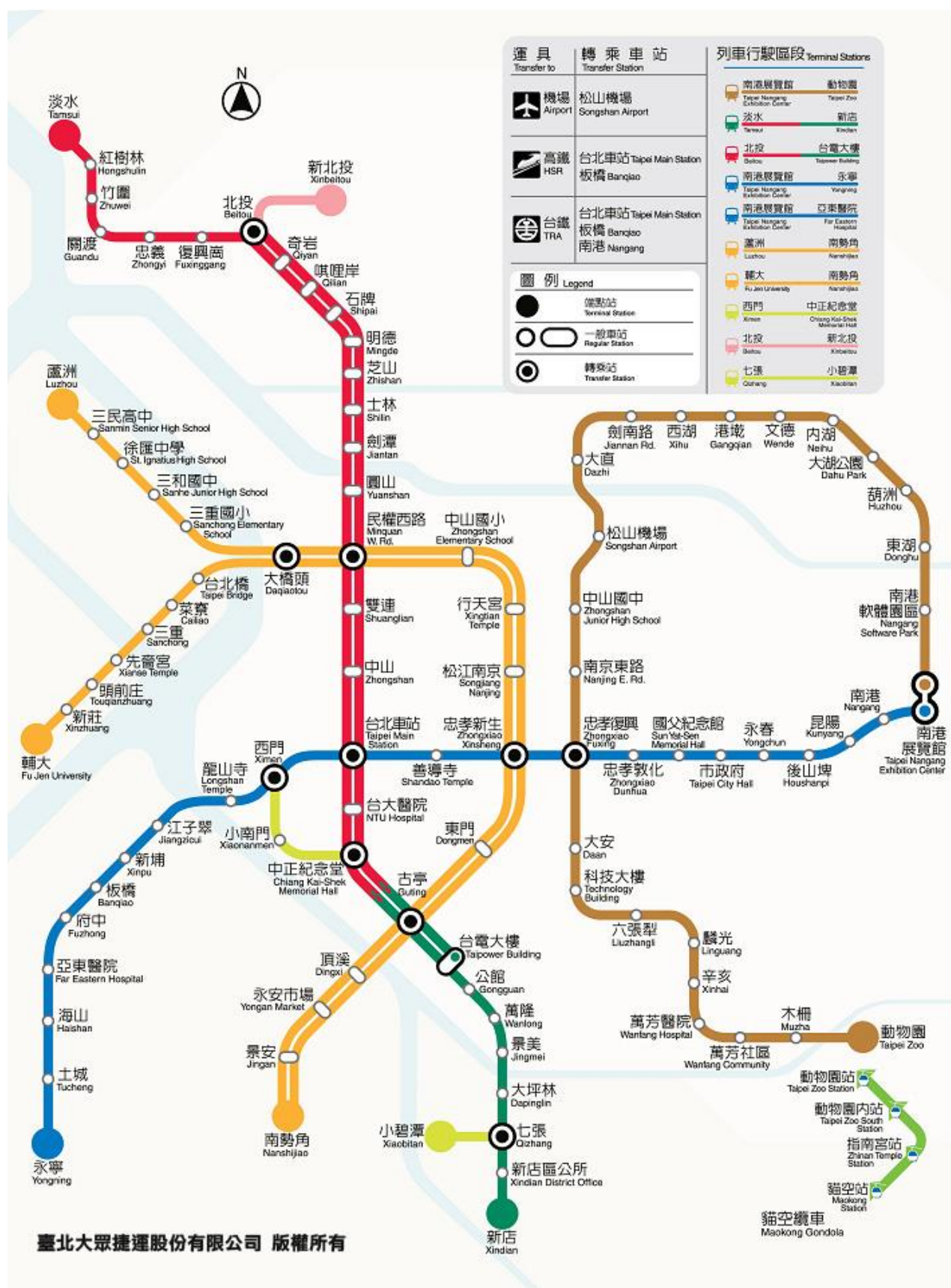
◎ 三重的捷運

三重原本就交通發達，捷運蘆洲線（民國99年）及新莊線（民國100年）相繼通車後，讓廣大的通勤族節省更多的時間，吸引外來人口移入，帶動了三重的發展。



4. 三重捷運站

附錄一：臺北捷運路線圖




附錄二：三重區行政區域圖



★ 動動腦

請試著找出這七座大橋各是聯絡三重和哪個地方？



家鄉的人口變遷

家鄉的人口分布

我們的家鄉三重區位於新北市，三重因為開發較早，在民國65年前三重地區的人口數量是當時新北市最多的。三重全區的面積大約為16.317平方公里，目前人口大約三十萬九千人(民國101年12月資料)，人口稠密，是新北市人口數第四大的行政區。

早期三重人口因就業及生活多倚賴臺北市，所以人口大都集中在靠近臺北市的臺北橋附近(屬於三重的東半部)，後來因為人口過多，造成居住環境不佳，人口漸漸移往三重西半部，目前人口主要居住在三重西半部。近年來，因為舊市區開發已經飽和，為了改善居住品質，政府也規劃新的重劃區，部分的人口漸漸移至重劃區。(資料來源：「三重市志續編-上冊」)



1. 家鄉人口稠密



2. 交通擁塞

表一：新北市政府各區人口統計表（民國 101 年 12 月）

No.	區別	里數	鄰數	戶數	男	女	總人口數
1	板橋區	126	2,472	201,973	274,286	283,154	557,440
2	三重區	119	2,555	144,286	193,586	196,504	390,090
3	中和區	93	2,998	159,724	204,605	211,894	416,499
4	永和區	62	1,249	90,478	110,388	120,380	230,768
5	新莊區	84	1,842	142,061	200,359	206,653	407,012
6	新店區	69	1,475	119,383	144,858	152,779	297,637
7	土城區	47	1,236	84,453	119,321	120,396	239,717
8	蘆洲區	38	727	67,478	98,452	101,038	199,490
9	樹林區	42	1,039	63,613	91,286	90,726	182,012
10	鶯歌區	20	434	28,560	44,480	43,856	88,336
11	三峽區	28	604	38,502	54,662	53,132	107,794
12	淡水區	42	694	62,655	72,932	77,755	150,687
13	汐止區	50	1,137	81,979	95,129	97,547	192,676
14	瑞芳區	34	426	15,967	21,116	20,501	41,617
15	五股區	20	515	28,290	41,085	40,140	81,225
16	泰山區	17	460	26,968	38,784	38,833	77,617
17	林口區	17	433	34,026	44,244	45,642	89,886
18	八里區	10	195	12,948	17,991	17,730	35,721
19	深坑區	8	239	9,198	11,862	11,707	23,569
20	石碇區	12	107	3,350	4,360	3,535	7,895
21	坪林區	7	78	2,476	3,610	2,873	6,483
22	三芝區	13	254	9,078	12,083	11,377	23,460
23	石門區	9	124	4,236	6,695	6,103	12,798

◎ 家鄉的人口組成

家鄉人口的組成，與家鄉的發展息息相關，例如家鄉從事生產的青壯年人口愈多，對家鄉的經濟發展就愈有幫助，我們也可以從家鄉居民的教育程度，了解家鄉的人口素質。

表二：三重區現住人口之之年齡分配（民國 100 年底）

性別	0~4歲	5~9歲	10~14歲	15~19歲	20~24歲	25~29歲	30~34歲
總計	14,794	17,023	21,506	25,572	28,970	33,824	38,218
男	7,679	9,002	11,114	13,423	15,058	17,187	19,157
女	7,115	8,021	10,392	12,149	13,912	16,637	19,061

性別	35~39歲	40~44歲	45~49歲	50~54歲	55~59歲	60~64歲	65歲以上	總計
總計	32,609	30,043	31,626	32,207	29,155	20,324	34,550	390,421
男	16,439	14,972	14,916	15,219	13,940	9,797	16,223	194,126
女	16,170	15,071	16,710	16,988	15,215	10,527	18,327	196,295

表三：三重區現住人口之教育程度（民國 100 年底）

性別	未滿 15歲	15歲以上											總計
		合計	研究所	大學	專科	高中	高職	初中	國中	小學	自修	不識字	
總計	53,323	337,098	11,912	64,712	40,887	32,737	72,749	925	63,165	45,040	984	3,987	390,421
男	27,795	166,331	7,749	31,852	20,569	18,035	36,749	559	31,397	18,602	284	535	194,126
女	25,528	170,767	4,163	32,860	20,318	14,702	36,000	366	31,768	26,438	700	3,452	196,295

◎ 家鄉的人口變遷

三重因為地理位置靠近臺北市，就業機會多，早期吸引很多彰化、雲林及嘉義等中南部的人至三重居住，所以家鄉有許多不同的風俗習慣，與這三個縣市非常類似。

近年^{ㄉㄧˋ ㄋㄢˋ}家鄉^{ㄐㄧㄤ ㄒㄩㄥ}人口^{ㄐㄨˋ ㄎㄨㄟ}增加^{ㄓㄨㄥ ㄇㄨˋ}速度^{ㄕㄨˋ ㄉㄨˋ}有^{ㄩˇ}變慢^{ㄅㄧㄢˋ ㄇㄢˋ}的現象^{ㄉㄧˋ ㄋㄢˋ}，除了^{ㄘㄩˋ ㄌㄜˊ}出生^{ㄔㄨˋ ㄕㄨㄥ}率^{ㄕㄨㄥ ㄕㄨˋ}降低^{ㄓㄨㄥ ㄓㄨˋ}外^{ㄨㄟ}，人口^{ㄐㄨˋ ㄎㄨㄟ}的遷徙^{ㄕㄨㄢ ㄒㄩˊ}也^ㄟ有^{ㄩˇ}影響^{ㄩㄥ ㄕㄨㄥ}，造成^{ㄗㄞˊ ㄘㄨㄥ}人口^{ㄐㄨˋ ㄎㄨㄟ}遷徙^{ㄕㄨㄢ ㄒㄩˊ}的因素^{ㄋㄨㄟ ㄕㄨㄥ}很多^{ㄉㄨㄛ ㄉㄨㄛ}，包括^{ㄅㄞ ㄕㄨㄥ}交通^{ㄐㄧㄠ ㄒㄨㄥ}設施^{ㄕㄨㄟ ㄕㄨㄥ}、居住^{ㄐㄨˋ ㄓㄨˊ}環境^{ㄕㄨㄢ ㄕㄨㄥ}品質^{ㄅㄣˊ ㄕㄨㄥ}、就業^{ㄐㄨㄟ ㄕㄨㄥ}機會^{ㄕㄨㄟ ㄕㄨㄥ}、學區^{ㄒㄨㄟ ㄕㄨㄥ}風評^{ㄕㄨㄟ ㄕㄨㄥ}等^ㄟ。透過^{ㄊㄨㄛ ㄕㄨㄥ}家鄉^{ㄐㄧㄤ ㄒㄩㄥ}人口^{ㄐㄨˋ ㄎㄨㄟ}的變化^{ㄅㄧㄢ ㄕㄨㄥ}，除了^{ㄘㄩˋ ㄌㄜˊ}可以^{ㄕㄨㄟ ㄕㄨㄥ}了解^{ㄌㄞㄟ ㄕㄨㄥ}家鄉^{ㄐㄧㄤ ㄒㄩㄥ}的發展^{ㄉㄞ ㄕㄨㄥ}與^{ㄩˊ}開發^{ㄕㄨㄟ ㄕㄨㄥ}過程^{ㄕㄨㄟ ㄕㄨㄥ}外^{ㄨㄟ}；也^ㄟ可以^{ㄕㄨㄟ ㄕㄨㄥ}探討^{ㄊㄞㄟ ㄕㄨㄥ}造成^{ㄗㄞˊ ㄘㄨㄥ}家鄉^{ㄐㄧㄤ ㄒㄩㄥ}人口^{ㄐㄨˋ ㄎㄨㄟ}遷徙^{ㄕㄨㄢ ㄒㄩˊ}的原因^{ㄋㄨㄟ ㄕㄨㄥ}，找出^{ㄓㄨㄛ ㄕㄨㄥ}需要^{ㄕㄨㄟ ㄕㄨㄥ}家鄉^{ㄐㄧㄤ ㄒㄩㄥ}居民^{ㄐㄨˋ ㄕㄨㄥ}一^{ㄩˊ}同^{ㄊㄨㄛ ㄕㄨㄥ}努力^{ㄋㄨㄟ ㄕㄨㄥ}改進^{ㄕㄨㄟ ㄕㄨㄥ}的^{ㄉㄟ}地方^{ㄉㄟ ㄕㄨㄥ}，讓^{ㄌㄞㄟ}家鄉^{ㄐㄧㄤ ㄒㄩㄥ}越^{ㄩㄟ}來^{ㄌㄞㄟ}越^{ㄩㄟ}好^{ㄕㄨㄟ}。



4. 早期家鄉有許多來自於彰化的移民



5. 規劃良好的重劃區，會吸引人口遷入



6. 家長會因為子女就學，遷入風評優良的學區居住



1. 三重區的人口數量在新北市各區中排名第幾名？
(1) 第1名 (2) 第2名 (3) 第3名 (4) 第4名。
2. 為什麼家鄉早期的人口主要集中在哪一座橋附近？
(1) 臺北橋 (2) 忠孝橋 (3) 中興橋 (4) 重陽橋
3. 閱讀三重區現住人口之教育程度 (民國100年底) 統計表，下列敘述何者正確？
(1) 現在家鄉已經沒有不認識「字」的人。
(2) 家鄉唸研究所的女生已經比男生多了。
(3) 唸大學的男女生比例已經非常接近。
(4) 教育程度高低對家鄉的發展沒有影響。
4. 下列哪一個縣市不是早期三重主要的移入人口來源？
(1) 彰化縣 (2) 雲林縣 (3) 嘉義縣 (4) 高雄市
5. 造成家鄉人口遷徙的原因有哪些？

二

家鄉的產業發展

三重的農業發展

三重地區因地形、氣候及灌溉便利等優勢，因此從日治時期開始，一直是當時大台北地區主要的農產地，尤其當時三重種植了許多「香花」，「香花」是製作香片茶葉及香水的主要原料。但後來政府鼓勵農民生產糧食作物，因此香花種植的面積日益萎縮。



1. 三重種植香花老照



2. 三重地形平坦，適合發展農業

三重的工業發展

三重因靠近臺北市及交通便利，來自中南部人口多，且與臺北市相比，租金、地價相對低廉，所以吸引許多企業到三重設廠，而當時工廠主要是以製造業為主。製造業的興起，也讓三重的產業型態，由農業

轉為工業。



3. 味王工廠出貨照片



4. 美琪藥皂工廠照片

表一：三重民國 54~60 年工廠登記數統計表

年份	54 年	55 年	56 年	57 年	58 年	59 年	60 年
工廠登記數	810	845	881	969	1013	1095	1172

三重產業的轉型

家鄉的產業會隨著時代的變遷而改變，早期家鄉以農業為主，後發展成工業城市，現在則因為政府政策及生產成本的高漲，致使傳統製造產業的外移，現在家鄉致力發展科技電子產業，而三重也蛻變成一個以工商服務業為主的城市。



5. 味全公司老照片



6. 味全公司現況照片



7. 阿姆斯特壯企業總部



8. 徐匯廣場商家林立

百萬大學堂

1. 三重早期種了許多香花，請問香花可以一用在哪些用途？
2. 三重的柑橘、蔬菜及香花農業會沒落的原因為何？
3. 下列哪些原因有利三重工業的發展？

<input type="checkbox"/> 便利的交通	<input type="checkbox"/> 廣大的勞動力
<input type="checkbox"/> 低廉的地價	<input type="checkbox"/> 鄰近 <u>臺北市</u>
4. 三重從工業大鎮轉型為以工商服務業為主的城市，原因為何？

一

家鄉的水岸開發

早期水災頻傳與汙染嚴重

三重區是淡水河沖積形成的平原，因此是一個適合開墾的地方，卻也因為地勢太過低平，導致三重極容易淹水，人民飽受水災之苦。



1. 淡水河上游因河床淤積，船隻航行不便，於是開發的重心就轉到下游的二重埔和三重埔地區。



2. 三重因著淡水河沿岸商業的發展，成為熱鬧的城鎮。



3. 颱風過境，河水倒灌釀成市區淹水災情。




4. 淡水河河道旁滿是鴿糞與垃圾。

另外，過去工商業發展促進了三重區的繁榮，但工廠的設立卻也帶來大量的垃圾與污水，導致淡水河面臨嚴重的汙染。

「二重疏洪道」的興建

為了解決水患，政府決定動工興建貫穿蘆洲區、五股區與部分新莊區的「二重疏洪道」，兩側堤防不僅疏通淡水河的排水，也防止豪雨暴漲的河水溢出，改善長年以來三重區水患的問題，讓居民可以居住得更安心。



5. 三重區的鳥瞰圖。東面與西面分別被淡水河（右）與二重疏洪道（左）所包圍。

從污×染水到親近水

水患問題消失之後，新北市政府開始著手打造不一樣­的「二重疏洪道」。先從整治淡水河的汙染著手，再沿著淡水河兩旁的堤道，修建「環狀自行車道」，提供居民觀光休閒的好去處。

沿著車道有各種不同主題的自然生態景觀公園、運動場地與親水設施，讓居民在閒暇之餘，能到這裡進行各種運動或休閒活動；每到春夏之際，甚至還有飄揚的花海可以欣賞呢！



6. 二重疏洪道沿著淡水河岸，成為居民運動與休閒的好去處。



7. 二重疏洪道的自行車道可以連接臺北市的社子島環島車道



1. 淡水河發生污染，你認為政府可能用什麼方法整治淡水河？
2. 二重疏洪道中，位在三重區裡的自然生態景觀公園有四座，請問你曾經拜訪過幾座？說說你對它的印象。

<input type="checkbox"/> 河岸公園	<input type="checkbox"/> 幸福水漾公園	<input type="checkbox"/> 疏洪運動公園
<input type="checkbox"/> 疏洪荷花公園	<input type="checkbox"/> 疏洪親水公園	
3. 家鄉的週遭有河流經過，會為我們的生計帶來什麼影響？你認為是「好」是「壞」呢？為什麼？

二、

家鄉的信仰與古蹟

由於三重區早期居民大多是从前來開墾的農人，因此產生與農民息息相關的神農信仰；後來工商業發達，遷居到三重區的人也把原本家鄉的各式神明帶來，形成三重區「移民廟」甚多的狀況。

1. 創建三重義天宮碑記。民國四十七年，有黃姓業者，自嘉義東石港口宮，恭請聖母寶像，祀於三重。



神農信仰的先耑宮

說到三重區最重要的信仰與古蹟，不能不提到區內唯一的市定古蹟先耑宮。先耑宮至今已有一百、三百年的歷史，原稱「五穀王廟」，主要祭祀農業與醫藥的守護神「神農大帝」，以保佑農作豐收與患病人痊癒。



2. 先耑宮是三重區內唯一的市定古蹟

雖然先嗇宮不是臺灣最古老的廟宇之一，但它是臺灣現存「對場」最明顯的建築。「對場」就是邀請兩組工匠，同時修建兩邊工程，互相競爭比較，在雙方工匠不願輸給對方的心態下，變得更加認真，因此形成作工精巧，但卻左右兩邊不對稱的有趣現象。



3. 製作龍邊(左邊)的工匠，吊筒使用花籃，並用花鳥透雕來表現。



4. 製作虎邊(右邊)的工匠，吊筒使用蓮花瓣，並用唐草淺雕來裝飾。

◎ 三重重大拜拜

農曆四月二十日是神農大帝生日，也是三重大拜拜的日子。居民會在這一天設流水席感謝神明庇佑，並藉機聯繫親朋好友聚餐，場面浩大，號稱「一天吃垮一座中興橋」。現在這個習俗因居民生活改變，且太過鋪張浪費沒落了，但先嗇宮還是會舉辦一些活動來慶祝。





1. 三重區早期產生神農信仰的原因是什麼？

2. 什麼特色的宮廟被稱作「移民廟」？為何三重區會特別多？

3. 先嗇宮最被人稱道的特色就是「對場」式建築，請問它是以什麼方式進行對場競爭？
☐ 上下對場 ☐ 左右對場 ☐ 前後對場
4. 三重大拜拜的習俗因為時代因素沒落了，你認為原因是什麼？如果還保存的話，你認為好嗎？

三

家鄉必BUY好所在

熱鬧的三和夜市

三和夜市位於三重區中央北路上，與三和路相交，大家習慣稱之為「三和夜市」。三和夜市最有名的特色就是「一日三市」，早上到中午是婆婆媽媽最愛「中央公有零售市場」；到了夜晚又變身為熱鬧非凡的夜市，讓這條街人潮總是川流不息。



1. 三和夜市各形各色的攤商多位於中央北路，吸引許多民眾前來逛街、享用美食。

二手起家的重新朝市

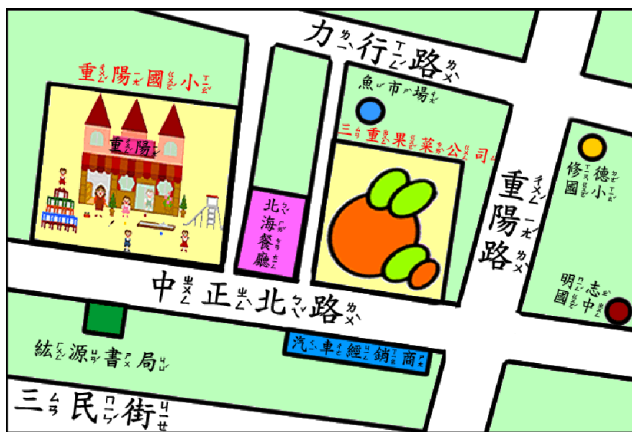
「重新朝市」位於在二重疏洪道內的重新橋下，前身是居民交換或買賣舊物的二手聚集攤位，後來在政府的規劃下，轉型成觀光市集，不再侷限於交換或買賣二手物品，也有農產品、生活用品、藝品以及餐飲等攤位。



2. 重新朝市以二手商品起家，值得民眾趁早前來挖寶，可買到便宜又超值的商品。

🌀 檢便宜之的果菜批發市場

相對於夜貓子愛去的夜市，需要早起去逛的就是三重果菜市場。每天凌晨，都有全臺各地的農產品運送到這裡，一般攤商或水果行為了省去到農產地採購的不便，通常在此交易與批發新鮮的蔬果帶回販售。這裡的蔬果比商店便宜，一般人也可以來此檢便宜喔！




3. 果菜市場雖然必須凌晨就要去，但批發價比一般商店要低上許多。

🌀 布布精心之碧華布街

一開始碧華街上賣布的居民只是出於節儉的念頭將碎布做整理分類，掙點小錢以求溫飽，後來愈來愈

愈多店家開設聚集成為熱鬧的布街。即使現在沒有過去繁華，但結合了鄉土教學、藝文活動、傳統節慶、布藝文化與觀光產業等，使這裡成為一座充滿居民活力與產業生命力的動態博物館。



4. 碧華布街讓喜愛服裝或拼布 DIY 的民眾，有個體驗與採買的好去處。



1. 你是否逛過以上介紹的幾個特色市集？試著描述你在市集中所見所聞。

2. 說一說還有沒有其他位在三重區，卻沒有在課文中介紹的商圈或市集？

3. 如果今天家裡有訪客遠道來到三重，你認為該帶他到哪裡參觀？為什麼？

學習資源

單元一 我的家鄉在三重

頁次	圖片內容	圖片來源
第一課 三重區的位置、地形與自然環境		
1	❶ 新北市行政區域圖	請找出該網站網址
1	❷ 三重俯瞰圖	三重市誌
2	❸ 三重淹水情形圖	三重市誌
2	❹ 二重疏洪道	新北市國小社會領域輔導團

第二課 三重區地名由來

頁次	圖片內容	圖片來源
3	❶ 屏東縣恆春鎮圖片	康軒文教事業國小社會三下第 54 頁
3	❷ 南投縣鹿谷鄉圖片	康軒文教事業國小社會三下第 55 頁
4	❸ 早期三重區域劃分圖	三重市誌
4	❹ 永福國小校門	新北市國小社會領域輔導團

單元二 三重的交通與生活

頁次	圖片內容	圖片來源
6	❶ 早期三重鐵道照片	三重市誌
7	❷ 三重便捷的交通網	三重市誌
7	❸ 舊臺北橋照片	三重市誌
7	❹ 三重捷運站	新北市國小社會領域輔導團
8	臺北捷運路線圖	臺北捷運公司
9	三重行政區域圖	三重區公所網站

單元三 三重的人口與產業

頁次	圖片內容	圖片來源
第一課 家鄉的人口變遷		
11	❶ 家鄉人口稠密	新北市國小社會領域輔導團
11	❷ 交通擁塞	新北市國小社會領域輔導團
11-12	表一：新北市政府各區人口統計表	資料來源：新北市政府主計處
12	❸ 三重區行政區域圖	三重區公所網站

第一課 家鄉的人口變遷		
頁次	圖片內容	圖片來源
13	表二：三重區現住人口之 之年齡分配(民國 100 年 底)	資料來源：三重區公所「新北市三重區統計要覽」
13	表三：三重區現住人口之 教育程度(民國 100 年底)	資料來源：三重區公所「新北市三重區統計要覽」
14	❹ 早期家鄉有許多來自於 彰化的移民	新北市國小社會領域輔導團
14	❺ 規劃良好的重劃區	新北市國小社會領域輔導團
14	❻ 優良學區	新北市國小社會領域輔導團

第二課 家鄉的產業發展		
頁次	圖片內容	圖片來源
16	❶ 三重種植香花老照片	三重區公所網站
16	❷ 三重地形平坦，適合發 展農業	新北市國小社會領域輔導團
17	❸ 味王工廠出貨照片	新北市國小社會領域輔導團
17	❹ 美琪藥皂工廠照片	新北市國小社會領域輔導團
17	表一：三重民國 54~60 年 工廠登記數統計表	三重工業史（台北縣三重市公所編印）
18	❺ 味全公司老照片	三重工業史（台北縣三重市公所編印）
18	❻ 味全公司現況照片	新北市國小社會領域輔導團
18	❼ 阿姆斯特壯企業總部	新北市國小社會領域輔導團
18	❽ 徐匯廣場商家林立	新北市國小社會領域輔導團

單元四 三重的歷史與人文		
頁次	圖片內容	圖片來源
第一課 家鄉的水岸開發		
19	日治時期新莊郡淡水河流 域圖	三重義天宮 http://www.itien.org.tw/pages/?Ipg=33&showPg=1051
19	❶ 三重早期農業土地開墾	三光國小鄉土教材 http://content.edu.tw/local/taipei/chenkao/sc/history.htm
19	❷ 船隻	三光國小鄉土教材 http://content.edu.tw/local/taipei/chenkao/sc/history.htm
20	❸ 三重淹水	維基百科：三重區

第一課 家鄉的水岸開發		
頁次	圖片內容	圖片來源
20	❹ 鴿糞與垃圾	青優新聞網 http://news.lionelephantine.com/
20	❺ 三重區鳥瞰圖	維基百科：二重疏洪道
21	❻ 河岸景觀	新北市國小社會領域輔導團
22	❼ 社子島環島與二重疏洪道自行車道	戀戀河濱趴趴走 http://www.riversidepark.taipei.gov.tw/ct.asp?xItem=976480&CtNode=56429&mp=106035


第二課 家鄉的信仰與古蹟		
頁次	圖片內容	圖片來源
23	❶ 碑文	三重義天宮 http://www.itien.org.tw/pages/?Ipg=33&showPg=1049
23	❷ 先嗇宮兩張	新北市興穀國小：陽光・活力・新城市~逗陣來去三重埔 http://mail.skps.ntpc.edu.tw/cyber2007/index.htm
24	❸ 左吊筒	新北市興穀國小：陽光・活力・新城市~逗陣來去三重埔 http://mail.skps.ntpc.edu.tw/cyber2007/index.htm
24	❹ 右吊筒	
24	跑馬燈	記憶中的三重大拜拜 http://www.wretch.cc/blog/twoproject/8334986
24	廟會	臺灣大百科全書 http://taiwanpedia.culture.tw/web/content?ID=4320

第三課 家鄉必 buy 好所在		
頁次	圖片內容	圖片來源
26	❶ 三和夜市地圖	聯合新聞網 http://travel.udn.com/mag/travel/storypage.jsp?f_ART_ID=25487
26	❶ 三和夜市	新北市三重區公所 http://www.sanchong.ntpc.gov.tw/_file/1258/SG/45350/D.html
27	❷ 重新朝市地圖	Google Map
27	❷ 重新朝市新聞畫面	重新橋觀光市集 http://rebridgefair.blogspot.tw/
27	❸ 果菜市場地圖	新北市重陽國小 http://163.20.111.5/~sfv/frame/about.htm
27	❸ 果菜市場	新北市重陽國小 http://163.20.111.5/~sfv/frame/about.htm

第三課 家鄉必 buy 好所在		
頁次	圖片內容	圖片來源
28	❹ 碧華布街地圖	新北市社區安全促進會 http://sixstar.moc.gov.tw/blog/f930212/myBlogArticleAction.do?method=doListArticleByPk&articleId=31387
28	❹ 碧華布街	三重區公所 http://www.sanchong.ntpc.gov.tw/web/SG?pageID=45356



- ◆出版單位：新北市國小社會領域輔導團
- ◆補助出版單位：國家教育研究院、新北市政府教育局
- ◆發行人
林惠珍：新北市新莊區光華國小 校長
- ◆諮詢委員(依姓氏筆畫順序)
秦葆琦：國家教育研究院課程及教學組 副研究員
- ◆總編輯
甘文淵：新北市板橋區新埔國小 教師
- ◆編撰委員(依姓氏筆畫順序)
余政賢：新北市三峽區介壽國小 教師
林佳芬：新北市板橋區信義國小 教師
邱惠伶：新北市三峽區龍埔國小 教師
劉瑞文：新北市三重區重陽國小 教師
謝素君：新北市三重區永福國小 教師
簡曉玲：新北市新店區北新國小 教師
- ◆美術暨文字編輯：許筑郁、廖婉如
- ◆編撰諮詢顧問(依姓氏筆畫順序)
李延昌：新北市貢寮區澳底國小 校長
蔡麗鳳：新北市汐止區北峰國小 校長
- ◆出版日期：中華民國一百零二年十二月一日



班級：____年____班 座號：____ 姓名：_____