


泰山大小事



泰山大小事

目次

第一章 單元 居住的地方「泰山區」

一、我家在泰山.....5

二、泰山的政府機構與生活場所.....9

第二章 單元 泰山的自然景觀

一、泰山區的地形與氣候.....12

二、更美好的河川生活.....17

第三章 單元 泰山的交通與產業

一、泰山的交通.....21

二、泰山的產業.....24

第四章 單元 泰山的人文風貌

一、泰山的宗教信仰.....26

二、泰山的文化古蹟.....28

第一單元 居住的地方「泰山區」



我家在泰山

◎ 我家的門牌

住家門口有一個門牌，門牌上標示著房子的住址。從門牌可以一看，我們居住的地方是位於新北市泰山區。



圖 1：泰山區的住家門牌。

◎ 泰山的位址

泰山位於林口臺地的山腳下，北邊和五股區、林口區相鄰，南邊和東邊與新莊區相鄰，西邊和桃園縣相鄰。

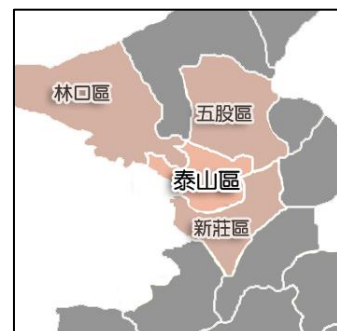


圖 2：泰山位址圖。(資料來源：Google 地圖、維基百科)

◎ 泰山的面積與人口

泰山位於新北市的西側，面積約有 19 平方公里，在新北市 29 個行政區中，排名第 26。



泰山人口約有 7 萬 8 千人，在新北市排行第 16。

最新消息		站內全文檢索					
民政局		小孩生了沒					
幸福人生		地方大小事					
庇廬新北市		當兵服務					
生命終章							
03 國民身分證	隸屬區	里數	鄰數	戶數	男	女	合計
04 戶口名簿	板橋區	126	2472	204671	272519	283372	555891
05 自然人憑證	三重區	119	2555	146954	192529	196701	389230
06 出國旅行去	中和區	93	2998	161972	203016	211992	415008
07 新住民一家親	永和區	62	1249	90815	108593	119368	227961
08 異地申辦一處通	新莊區	84	1942	146380	201582	209163	410745
09 申辦知識通	新店區	69					
10 人口計算機	樹林區	42					
排班榜	泰山區	17					
新北市人口統計	鶯歌區	20					
原住民人口統計	三峽區	28					
各類別人口統計	淡水區	42					
教育程度人口統計	汐止區	50					
年齡人口統計	瑞芳區	34					
人口統計月報電子檔	土城區	47					
11 服務大臺北	蘆洲區	38					
12 戶政百寶箱	五股區	20					
13 戶政宅急便	泰山區	17					
14 戶政通訊錄							

◎ 「泰山」的地名由來

泰山的古老地名稱為「崎子腳」，是因為當地位於平頂山（林口臺地）之山邊。

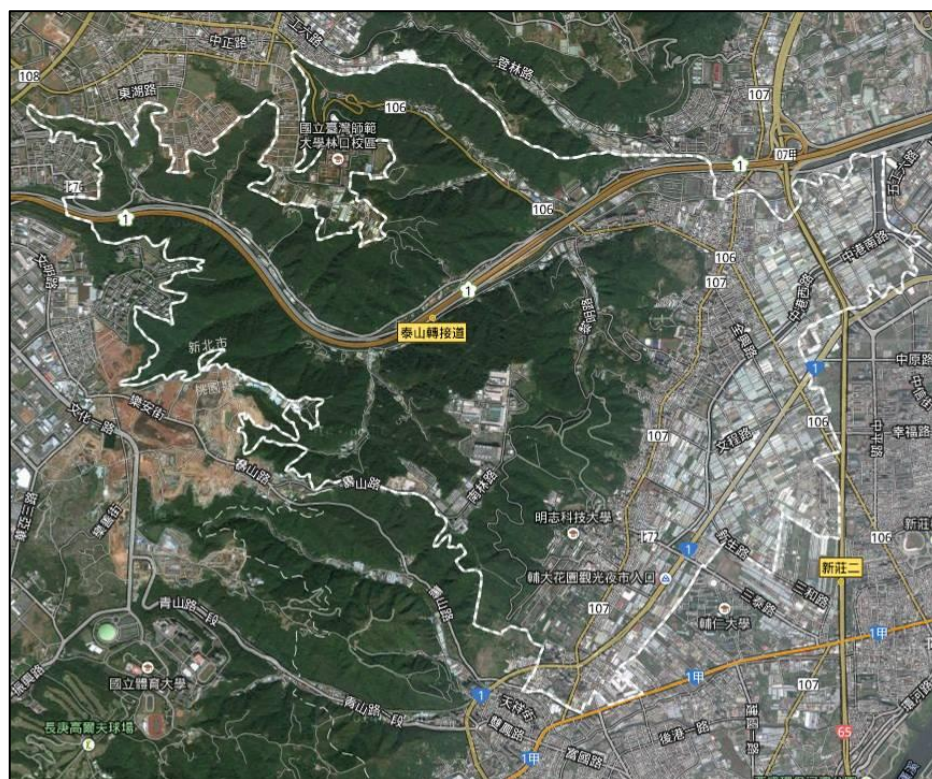


圖5：泰山區衛星圖。（資料來源：Google 地圖）



圖6：泰山區旁的林口臺地

後來因為當地山上有座香火鼎盛的寺廟「頂泰山巖」，是當地居民的信仰中心，所以改名為「泰山」。



圖 7：「泰山巖」牌樓與寺廟

百萬小學堂

1. 我們居住的地方在新北市地圖上的哪一個位置？有那些相鄰的行政區？
2. 「我們居住的地方」它的老地名是什麼？而現在的地名，又和老地名有什麼關係？



泰山區的政府機構與生活場所

◎ 泰山區的政府機構

泰山區有許多政府機構，提供各項服務，例如：區公所、戶政事務所、衛生所、警察局、消防隊、郵局、圖書館等。



圖1：泰山區公所



圖2：警察局



圖3：衛生所與戶政事務所



圖4：消防隊



圖5：郵局



圖6：圖書館

◎ 泰山區的民生生活場所

為了滿足民生生活所需，我們需要利用居住地方上的各種生活場所，例如：市場、診所、公園、體育場、活動中心等。



圖 7：公有市場



圖 8：診所



圖 9：社區公園



圖 10：辭修公園



圖 11：體育場



圖 12：活動中心



1. 請說出一個泰山區的政府機構或生活場所，並說明它所提供的服務。

學羽單~MY LIFE

班級

座號

姓名

在泰山區裡，你曾經去過哪一個政府機關或生活場所？和誰一起去？做了些什麼事情？請畫出或寫出當時的經驗或趣事和大家分享。



第二單元 泰山區的自然人景觀



泰山區的地形與氣候

◎ 泰山區的地形

新北市泰山區面積大概是 19.2 平方公里，如按新北市 29 個行政區土地面積排序，屬第 26 順位，為土地面積不大的行政區。全區地形多為山坡地與河川，佔 68%，平地僅佔 32%。

就地形來說，本區地勢由西南向東北傾斜，位於臺北盆地與林口臺地的交接之處，大約能以明志路(圖一：線道 107)為界線，分為東、西兩部分，西部為林口臺地的東緣，地勢較高，坡度較大，屬臺地與丘陵地形；

東部則為臺北盆地的盆緣，坡度較緩，屬河流沖積而成的平原地形。

由於本區地勢相較新莊一帶來得高，且有溪流流經，在水源取得上比較方便，因此，本區成為十八世紀時中國大陸福建與廣東省居民，移民來到臺北盆地較早開墾的地方。

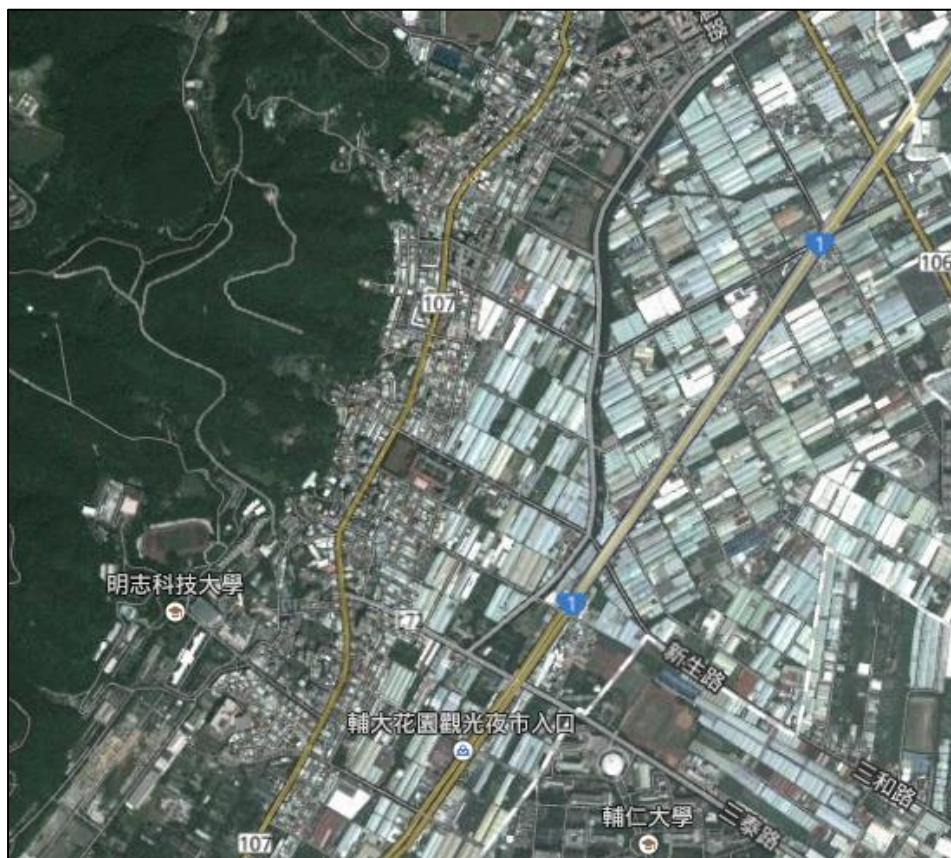


圖 1：新北市泰山區衛星影像圖




圖二：明志路

明志路西側為林口臺地，地勢較高(圖片右方山坡)，西側為臺北盆地，地勢較低之處。



圖三：工專路

由明志路轉工專路可感覺道路一路上坡。



圖四：臺北盆地俯瞰圖

◎ 泰山區的氣候環境

氣候指的是某一地區長時間的天氣平均狀態，氣候的變化則屬大範圍的地區改變，因此，雖然泰山區沒有氣象站，但是，仍然能以較近的板橋氣象站所測得的數據做為參考。

從最近十年來的統計表格當中我們可發現，本區一月份平均溫度大多落在攝氏 15 到 17 度之間(表一)，但如果遇到有寒流從北方南下臺灣時，溫度則會下降到 10 度以下，甚至有 5.4 度的低溫發生(2005 與 2009 年)，如果與南臺灣的高雄一月份平均溫度做比較(表一)，兩者之間相差約有 3 度的差別，真可說是南與北大不相同，也更可感受出泰山區冬天時的寒冷。

七月份，則為高溫炎熱的氣候型態，平均溫度大多落在攝氏 29 到 30 度之間(表二)，由於臺北盆地的地理型態與人口密集等相關因素影響，高溫有時甚至會突破 35 度，來到最高溫的 37.7 度(2013 年)，如與高雄的七月份平均溫度相比較(表二)，兩者之間似乎沒有什麼太多的差別。所以，泰山區全年溫度起伏是很大的，冬天寒冷，夏天酷熱，季節變化十分明顯。

表一：近十年板橋與高雄氣象站一月份平均溫度統計表

年/度	2005	2006	2007	2008	2009	2010	2011	2012	2013	2014
板橋氣象站溫度(度)	15	17.2	16.9	16.6	15.3	16.7	13.6	15.8	16.5	16.2
高雄氣象站溫度(度)	18.6	20.4	19.7	20.5	18.4	19.9	17.5	19.3	19.7	19.5

表二：近十年板橋與高雄氣象站七月份平均溫度統計表

年/度	2005	2006	2007	2008	2009	2010	2011	2012	2013	2014
板橋氣象站溫度(度)	29.2	29.6	29.8	29.2	29.9	29.8	29.2	30.2	29.2	30.2
高雄氣象站溫度(度)	29.2	29	30.2	28.7	29.2	29.5	28.7	29.5	29.7	30.3

泰山區一月份平均降雨量約在 40 到 180mm 之間(表三)，降雨量多寡，主要是受東北季風影響；高雄降雨量十分的少，甚至近十年當中只有五年一月份幾乎沒有降雨，經此比較，泰山區一月份的氣候型態真可說是濕濕冷冷。

七月份每個年度之間平均降雨量落差十分的大(表四)，主要

是受颱風風的影響，若當年度颱風出現頻率高，且行進軌跡朝北臺灣而來，那麼降雨量高，如2005年降雨量多達304mm；但若颱風出現頻率低，或影響範圍未達北臺灣，那麼降雨量則較低，如2009年降雨量僅有38mm而已，兩者落差多達九倍，由此可見泰山區之七月，除高溫炎熱之外，更需提防颱風所帶來的大雨影響。

如果與南臺灣的高雄相比較，可以發現，高雄七月份由於受颱風與西南季風的共同影響，高雄平均降雨量遠多於北臺灣，因此，高雄一月份與七月份降雨落差相較北臺灣高上許多。

表三：近十年板橋與高雄氣象站一月份平均降雨量統計表

年次	2005	2006	2007	2008	2009	2010	2011	2012	2013	2014
板橋氣象站 雨量(mm)	83.2	72.7	108.6	81	40.4	121.5	97.9	188.3	107.7	34.7
高雄氣象站 雨量(mm)	0	5.5	8	14.8	0	1.5	7.7	0	0	0

表四：近十年板橋與高雄氣象站七月份平均降雨量統計表

年次	2005	2006	2007	2008	2009	2010	2011	2012	2013	2014
板橋氣象站 雨量(mm)	304.4	188.7	202.8	228.4	38.7	140.0	186.7	145.5	255.1	234.2
高雄氣象站 雨量(mm)	687	901.5	76	653.1	200.5	437	543	52.5	185.5	309.5



1. 泰山區的地理型態大致上以哪一條道路做為分界點？
2. 為什麼早先移民到臺北盆地的先民們，會選擇這裡作為開拓的起點呢？
3. 泰山區一月份溫度相較高雄來得冷，但七月份溫度卻與高雄差不多，主要原因因是什麼呢？
4. 為什麼一月份泰山區降雨量相較高雄來得多呢？
5. 為什麼七月份高雄降雨量相較泰山區來得多呢？



泰山區境內並沒有大河流經，主要河流有大窠坑溪以及貴子坑溪。



圖一：泰山區主要溪流圖

◎ 大窠坑溪

大窠坑溪又稱之為大窠溪，發源於林口臺地，沿路流經大科里、黎明里、山腳里、楓樹里，最終流入二重疏洪道，山區支流有水碓窠溪、橫窠坑溪以及柯厝厝坑溪。

20世紀初期以前，位於大窠坑的居民（即大科活活動中心一帶），由於可耕作之土地，面積較小且分散，因此，先民開墾起來十分辛苦，若想挑著農作物前往林口販賣，以換取日常用品回家，則需要翻山越嶺十分的不方便，因此，在日治時代昭和四年（西元1929年），新莊郡守（行政長官）決定，要求當地每戶居民各派幾位壯丁，就地取材，砍伐當地山林，開闢一條前往林口的道路，也就成為現在的大科路。

為了感謝當時日本政府之資助、統籌規劃，以及先民的付出，於現在大科活活動中心附近立有一塊紀念碑，藉此讓後世祖孫更能瞭解當時先民開墾道路之辛苦，也因為大科路順著大窠溪而開墾，居民灌溉農田多引大窠溪水，因此，大窠溪又被稱之為泰山母親之河。



圖二-1：大窠坑溪-1

現在的大窠坑溪多為人工渠道，中游以上大致與高速公路平行，此圖左上角即為五股楊梅段高速公路。



圖三-2：大窠坑溪-2

高速公路橫跨於大窠坑溪上頭。



圖四-3：大窠坑溪-3

大窠坑中下游流入人口聚集處，兩旁皆為住家，為防大雨來襲，河面預留較寬的河道空間。



圖五-4：大科路與泰林路交接口經黎明技術學院左轉即是大窠坑，也是大科路的起點，順著這條路上坡可到林口。



圖六-5：大科路市民活動中心

在大科路市民活動中心旁，為大科路開闢紀念碑，迄今已有一近九年。



圖七-6：大科路開路紀念碑

紀念碑下方昭和四十年字樣仍清晰可見，在此可深感先民開闢道路之辛苦。

◎ 貴子坑溪

貴子坑溪發源於明志路三段貴和里一帶，朝東北方向流去，沿路流經本區的貴子里、貴賢里、新明里、泰友里、義仁里、同興里、楓樹里。大致上溪流與省道臺一線(二省道)平行，經泰林路後，與溫子圳相結合，最後納入中港大排之中，整體來說，流域分佈於新北市泰山區的東半部。目前貴子坑溪周邊，由於工廠林立，偶爾會有不肖廠商偷排廢水或丟棄垃圾，導致溪水遭到嚴重污染，這也是未來政府相關單位需要加以面對與解決的問題。



圖八：貴子坑溪上游
貴子坑溪多已改為人工渠道，此為溪流上游處，水量並不多。



圖九：中港西路起點
中港西路大致沿貴子坑溪拓建，道路並不寬大，除上班、下班時段，車輛來往並不多。



圖十：貴子坑溪中游
兩旁工廠林立，也帶給這條溪流不少的污染。



圖十-1：貴子坑溪污染情形
因為工廠設立或任何其他因素，河面上到處可見垃圾，甚有污水排放，污染相當嚴重。



圖十_二：貴子坑溪下游
一-旁是_十八_甲高樓大廈，一-旁則_是工廠，隔著貴子坑溪，有著明顯的落差。



圖十_三：貴子坑溪末端
貴子坑溪於泰林路流入溫子圳，污染相當嚴重，來往路人需忍受溪流所傳來的惡臭味。



1. 為什麼先民要順著大窠坑溪闢建大科路到林口呢？
2. 從照片中可觀察到平時大窠坑溪水量並不大，但為什麼在修築該河道時卻留下大片面積的空地，主要原因_是什麼呢？
3. 貴子坑溪的污染與什麼樣的_{原因}最_有關呢？

◎ 家鄉的交通與生活

交通與家鄉的發展和居民生活息息相關，當家鄉人口越來越來越多時，對家鄉的交通需求就會增加，而便捷的交通，也會吸引人口遷入，讓家鄉的產業發展更發達。

我們除了要認識現在家鄉的交通現況外，也要善用家鄉的交通資源，並遵守交通規範，不要造成空氣污染、噪音污染與違規停車等，讓家鄉居民的生活更方便，更美好。



圖 1：家鄉的大眾交通運輸工具，滿足居民通勤需求。



圖 2：家鄉的發展需要便捷的交通。

◎ 家鄉四通八達的交通網絡

泰山區的交通便利，主要對外交通有國道、快速道路、一般公路與捷運。

泰山區因地利之便，可經由五股交流道快速的連接國道中山高速公路，南來北往十分便利。

近年完工的快速道路，不僅讓居民可以節省到大台北地區的時分間外，其中中台 65 線(特二號快速道路)，更連接國道一號與國道三號，讓居民的交通更便捷。

泰山區的公共交通工具也十分方便，有多條公車路線經由國道、快速道路與一般道路通往台北市、新北市其他行政區域，其中更有更多條免費的接駁公車，以滿足居民交通生活所需。

除了公路之外，居民也可以搭乘捷運對外聯絡，包含已通

車_ト的_ヲ新_ニ莊_ニ線_ヲ捷_ニ運_ビ與_ヒ即_チ將_ニ通_ス車_ト的_ヲ機_ニ場_ニ捷_ニ運_ビ線_ヲ，其_ノ中_ニ機_ニ場_ニ捷_ニ運_ビ在_リ泰_ノ山_ノ區_ニ設_テ立_テ了_ル泰_ノ山_ノ站_ヲ、泰_ノ山_ノ貴_ノ和_ノ站_ヲ二_ハ個_ノ停_チ靠_ス站_ヲ。



圖_チ 3：經_リ由_リ國_ノ道_ヲ，南_ニ來_リ北_ニ往_ル便_ニ利_ニ。



圖_チ 4：台_チ 65 線_ヲ可_レ連_レ接_セ國_ノ道_ノ 1 號_ヲ和_ヒ 3 號_ヲ。



圖_チ 5：免_レ費_ニ的_ヲ接_セ駁_ス公_ノ車_ヲ，讓_ル居_リ民_ノ更_ニ便_ニ。



圖_チ 6：興_リ建_中的_ヲ機_ニ場_ニ捷_ニ運_ビ，讓_ル家_ノ鄉_ノ交_ノ通_ノ更_ニ便_ニ捷_ニ。



圖_チ 7：機_ニ場_ニ捷_ニ運_ビ路_ノ線_ノ圖_チ。



1. 家鄉的交通與我們的生活有什麼關係?
2. 全家想走國道中山高速高路到新竹玩，由哪一個交流道上高速公路比較方便快速?
3. 哪一條道路，可以快速的連接國道 1 號和國道 3 號?
(1) 新北大道-台一線 (2)特二號快速道路-台65線 (3)中正路-台一甲線
4. 機場捷運在泰山設有哪兩個停靠站?
5. 說說看看，如果你從泰山要到台北火車站，有哪一些方法可以到達?

◎ 家鄉的產業與生活

家鄉當地的產業最主要為工業與商業為主，居民大都從事工業與服務業相關產業，其中娃娃產業更是遠近馳名的特色產業。家鄉的產業發達不僅提供居民就業機會，也滿足日常生活所需，更可促進家鄉的繁榮。



圖 1：泰山區內工廠林立。



圖 2：產業提供居民就業機會。

◎ 家鄉的工業與商業發展

家鄉的產業與原料、交通、市場及就業人口都有關係。泰山鄰近五股、新莊區，與兩個行政區域一樣，工業與製造業發達，區內小型工廠林立。

除了小型工廠外，為了滿足居民食、衣、住、行、育、樂等生活需求，各類商店林立，生活機能便利，商業活動蓬勃。



圖 3：泰山林路上多家家汽修保養廠。



圖 4：家鄉有各式各樣的店家，商業活動蓬勃。

◎ 「芭比娃娃」的故鄉

民國 56 年(西元 1967 年)當時全市界最大的娃娃生產商——美商 MATTEL 與臺灣的華夏集團合作，選擇在泰山設立美寧工廠生產芭比娃娃，當時從生產到包裝全程在泰山完成，生產的芭比娃娃外銷全世界，風靡一時。全盛時期，當時美寧公司有八千多名員工，提供泰山居民許多的就業機會。

後來，因為臺灣人力成本提高，民國 78 年(西元 1987 年) MATTEL 決定將芭比娃娃的生產移至中國大陸，美寧工廠結束營業。直到民國 93 年(西元 2004 年)成立娃娃產業文化館，館內陳列了許多芭比娃娃的相關文物，讓大家可以一探芭比娃娃的生產歷史與了解泰山的產業變化。



圖 5：泰山「娃娃文化館」



圖 6：文化館內佈置展示許多芭比娃娃相關文物



1. 說一說，泰山區有哪一些產業？
2. 想一想，說說看家鄉的產業與我們的生活有什麼關係？
3. 為什麼泰山會有「芭比娃娃故鄉」的稱號？
4. 為什麼後來「芭比娃娃」的產業會沒落了？
5. 我們想要了解「芭比娃娃」與泰山產業的關係與變遷，可以參觀哪個文化館？

一

泰山的宗教信仰

◎ 宗教與信仰中心

泰山區居民的宗教信仰多屬佛教與道教，少數信仰天主教、基督教，境內的寺廟與教堂讓不同信仰的居民各有各的精神寄託與去處。

泰山最重要之信仰中心，位在區內西南與東北之兩個山頭，供奉的都是「顯應祖師」。兩、三百年前中國大陸漢人陸續來臺到泰山開墾創業，也把家鄉的顯應祖師神像奉迎來此，於西南山頭上建廟稱為「福山巖」，歷經損毀重建才改名「泰山巖」；後來香火日盛，想前來朝拜的信徒增加，但對東北這區的信徒而言，「泰山巖」又遠又不方便，於是100多年前就另建分廟，從此才有「頂泰山巖」與「下泰山巖」之分，泰山地名也由此而來。



圖 1：泰山地區天主教徒與基督教徒所佔雖少，但也有多間教會。



圖 2：頂泰山巖是泰山區最古老的信仰中心。



圖 3：下泰山巖成立較晚，建廟是為了方便下泰山區信徒朝拜。

◎ 宗教民俗活動

每年農曆九月十八日，是顯應祖師的生日，也是泰山山地區最大的宗教節慶，當地信仰中心頂上泰山巖及山下泰山巖均有迎神廟會，是俗稱的「泰山大拜拜」。廟會的時候當然少不了藝陣的參與，因此泰山地區有許多醒獅團，也有專門做獅頭的老師傅，現在在都已經成為當地豐富的歷史文化資產。

為了將本地流傳已久的「弄獅」武藝發揚光大，自民國96年起，泰山山區每年固定十月月份都舉舉辦「泰山獅王文化節」活動，年年邀請國內獅隊同台競技、熱鬧對決，吸引許多人前來觀賞，成為泰山區的地方盛事之一。雖然活動起源並不長，但意義非凡，不僅保留地方特色，也可促進地方觀光的发展。



圖 4：兩座「泰山巖」都以供奉顯應祖師為主。



圖 5：「泰山獅王文化節」傳承廟會弄獅文化，保存地方特色。



1. 泰山地區居民大概有哪些信仰？你們家的宗教信仰屬於哪一種？
2. 家裡從事宗教活動的場所在哪裡？說一說你們去那裡都做些什麼事？
3. 「泰山巖」為甚麼會有兩座？各有甚麼異同？
4. 泰山大拜拜是在哪一天？當天會有什麼活動？你有參加過嗎？
5. 你有參加過「泰山獅王文化節」嗎？說一說你看到的情形及你的感覺。

◎ 頂泰山巖與明志書院

泰山區內的「頂泰山巖」，目前已被列為「國家三級古蹟」，廟宇中大量的雕刻及裝飾取材自傳統寓意、民間故事或演義小說，也加入西洋的小天使等，除了富含藝術之美，有著社會教育的重要功能外，也相當有趣。

原設址於泰山區內的明志書院有「北台首學」的美譽，也是北臺灣最重要之文化史蹟之一，它比北臺灣第二所位於台北市的「學海書院」整整早了 80 年，泰山區內的明志路、明志國小、明志技術學院等都由此命名，書院前的敬文亭是古人焚燒字紙的地方，也表現古人對文字之敬重。

後來明志書院因故遷到新竹，原址改名為「新莊山腳義塾」，也由於這個義塾，泰山區才出現「義學」這個地名。



圖 1：頂泰山巖內之窗戶呈現書卷狀，有節節高升與高風亮節之意涵。



圖 2：仔細觀察頂泰山巖之右手旁龍柱，會發現上長著翅膀的小天使。




圖 3：明志書院是北臺灣的第一所書院，有「北台首學」的美譽。

◎ 溝仔墘老街與周遭公園

溝仔墘老街又名仁和巷，位在明志路一段256巷，早期因位於林口往返新莊台北之必經要道，成為往來商民與民眾休息和採買日常用品的「地方」，雖然整條街只有100多公尺，但聚集了四十多戶人家經營各種商店，造就百年前繁榮景象。從老街牌樓起點，沿街兩旁有早期中式建築，也有日治時期引進的西式洋房，別具中西合併風味，泰山區信仰中心之一的「下泰山巖」也位於老街內。



圖4：溝仔墘老街又名仁和巷，即今明志路一段256巷。

老街走到盡頭後沿臺階而上，連接就是放置日治時代古物

的「後山公園」、埋葬臺灣通史作者的「連橫墓園」、早期是日軍戰鬥司令部部的「文史影像公園」，以及已故副總統陳誠墓園遷葬後改建而成的「辭修公園」，每個都有其獨特與歷史意義。



圖5：老街後段的許厝，部分牆面還可以看到早期傳統建築的工法。



圖6：老街中段的得慶居建於日治時期，屬於西式洋房。

圖7：「文史影像公園」早期是日軍戰鬥司令部遺址。



1. 泰山區境內唯一的國家3級古蹟，指的是哪一個？有什麼特別之處？
2. 書院類似現代哪一種機構？敬文亭又有什麼作用與意義？
3. 說一說，明志書院對泰山區有哪些影響？
4. 你有去過溝仔墘老街嗎？你認為早期街上可能會有什麼商店？
5. 文章所介紹的幾個公園，你對哪一個最感興趣？為什麼？
6. 以上介紹的文化史蹟，你去過幾個？說一說你的心得。

第一單元 居住的地方-泰山區 一、我家在泰山

頁次	圖片內容	圖片來源
5	圖 1：泰山區的住家門牌	新北市社會領域輔導小組自行拍攝
5	圖 2：泰山位置圖	<u>Google 地圖</u> 、 <u>維基百科</u>
6	圖 3：新北市行政區圖	新北市觀光旅遊網 http://tour.tpc.gov.tw/about_in.html#a03
6	圖 4：新北市行政區人口統計一覽表	新北市政府民政局 http://www.ca.ntpc.gov.tw/230;DATA_Population/List
7	圖 5：泰山區衛星圖	<u>Google 地圖</u>
7	圖 6：泰山區旁的林口台地	新北市社會領域輔導小組自行拍攝
8	圖 7：「泰山巖」牌樓與寺廟	新北市社會領域輔導小組自行拍攝

第一單元 居住的地方-泰山區 二、泰山的政府機構與生活場所

9	圖 1：泰山區公所	新北市社會領域輔導小組自行拍攝
9	圖 2：衛生所與戶政事務所	新北市社會領域輔導小組自行拍攝
9	圖 3：派出所	新北市社會領域輔導小組自行拍攝
9	圖 4：消防隊	新北市社會領域輔導小組自行拍攝
9	圖 5：郵局	新北市社會領域輔導小組自行拍攝
9	圖 6：圖書館	新北市社會領域輔導小組自行拍攝
10	圖 7：公有市場	新北市社會領域輔導小組自行拍攝
10	圖 8：診所	新北市社會領域輔導小組自行拍攝
10	圖 9：社區公園	新北市社會領域輔導小組自行拍攝
10	圖 10：辭修公園	新北市社會領域輔導小組自行拍攝
10	圖 11：體育場	新北市社會領域輔導小組自行拍攝
10	圖 12：活動中心	新北市社會領域輔導小組自行拍攝

第二單元 泰山的自然景觀 一、泰山區的地形與氣候

頁次	圖片內容	圖片來源
12	圖 1：新北市泰山區衛星影像圖	Google Map

13	圖 2：明志路	新北市國小社會領域輔導團
13	圖 3：工專路	新北市國小社會領域輔導團
13	圖 4：臺北盆地俯瞰圖	新北市國小社會領域輔導團
14	表一：近十年板橋與高雄氣象站一月份平均溫度統計表	交通部中央氣象局、編撰者自行整理 http://www.cwb.gov.tw/V7/index.htm
14	表二：近十年板橋與高雄氣象站七月份平均溫度統計表	交通部中央氣象局、編撰者自行整理 http://www.cwb.gov.tw/V7/index.htm
15	表三：近十年板橋與高雄氣象站一月份平均降雨量統計表	交通部中央氣象局、編撰者自行整理 http://www.cwb.gov.tw/V7/index.htm
15	表四：近十年板橋與高雄氣象站七月份平均降雨量統計表	交通部中央氣象局、編撰者自行整理 http://www.cwb.gov.tw/V7/index.htm

第二單元 泰山的自然景觀 二、更美好的河川生活

17	圖 1：泰山區主要溪流圖	水患治理計畫第一階段實施計畫—大窠坑溪 http://iwater.ntpc.gov.tw/files/15-1000-323,c141-1.php
18	圖 2：大窠坑溪-1	新北市國小社會領域輔導團
18	圖 3：大窠坑溪-2	新北市國小社會領域輔導團
18	圖 4：大窠坑溪-3	新北市國小社會領域輔導團
18	圖 5：大科路與泰林路交接口	新北市國小社會領域輔導團
18	圖 6：大科市民活動中心	新北市國小社會領域輔導團
18	圖 7：大科路開路紀念碑	新北市國小社會領域輔導團
19	圖 8：貴子坑溪上游	新北市國小社會領域輔導團
19	圖 9：中港西路起始點	新北市國小社會領域輔導團
19	圖 10：貴子坑溪中游	新北市國小社會領域輔導團
19	圖 11：貴子坑溪污染情形	新北市國小社會領域輔導團
20	圖 12：貴子坑溪下游	新北市國小社會領域輔導團
20	圖 13：貴子坑溪末端	新北市國小社會領域輔導團

第三單元 泰山的交通與產業 一、泰山的交通

頁次	圖片內容	圖片來源
21	圖 1：便利的交通滿足	新北市國小社會領域輔導團

	居民通勤需求。	
21	圖 2：家鄉產業發展需要便捷的交通	新北市國小社會領域輔導團
22	圖 3：經由國道，南來北往便利。	維基百科 http://zh.wikipedia.org/wiki/%E4%BA%94%E8%82%A1%E4%BA%A4%E6%B5%81%E9%81%93
22	圖 4：特二號快速道路，可連接國道 1 號和 3 號。	維基百科 http://zh-tw.enc.tfode.com/%E7%89%B9%E4%BA%8C%E8%99%9F%E5%BF%AB%E9%80%9F%E9%81%93%E8%B7%AF
22	圖 5：免費的接駁公車，讓居民更方便	泰山區公所 http://www.taishan.ntpc.gov.tw/web/AB?command=showDetail&postId=220176&groupId=
22	圖 6：興建中的機場捷運，讓家鄉交通更便捷。	新北市政府捷運工程處 http://ntpdrrts.ntpc.gov.tw/route/single/11
22	圖 7：機場捷運路線圖。	新北市政府捷運工程處 http://ntpdrrts.ntpc.gov.tw/route/single/11

第三單元 泰山的交通與產業 二、泰山的產業

24	圖 1：圖 1：泰山區內工廠林立。	新北市國小社會領域輔導團
24	圖 2：產業提供居民就業機會。	新北市國小社會領域輔導團
24	圖 3：泰林路上多家汽修保養廠	新北市國小社會領域輔導團
24	圖 4：家鄉商業活動蓬勃	新北市國小社會領域輔導團
25	圖 5：泰山「娃娃文化館」	泰山區公所 http://www.taishan.ntpc.gov.tw/web66/_file/1273/upload/doll/doll-2.html
25	圖 6：文化館內佈置展示許多芭比娃娃相關文物	泰山區公所 http://www.taishan.ntpc.gov.tw/web66/_file/1273/upload/doll/doll-2.html

第四單元 泰山的人文風貌 一、泰山的宗教信仰

頁次	圖片內容	圖片來源
26	圖 1：臺灣基督長老教會-泰山教會	臺灣基督長老教會 http://www.pct.org.tw/churchdata.aspx?strOrgNo=C03046
26	圖 2：頂泰山巖	新北市政府民政局：保庇新北市

		http://www.ca.ntpc.gov.tw/27;DATA_ImgAndArticle/Details/22
26	圖 3：下泰山巖	新北市泰山區公所 http://www.taishan.ntpc.gov.tw/_file/1273/SG/39108/FG000001273000016_1_2.html
27	圖 4：顯應祖師像	新北市政府民政局：保底新北市 http://www.ca.ntpc.gov.tw/27;DATA_ImgAndArticle/Details/22
27	圖 5：弄獅	新北市泰山區公所：2012 泰山藝想世界攝影比賽得獎作品 http://www.shulin.ntpc.gov.tw/_file/1310/SG/39482/D.html

第四單元 泰山的人文風貌 二、泰山的文化古蹟

28	圖 1：頂泰山巖窗戶	部落客旅遊相簿 http://www.skrnet.com/travel/page.php?f=ptwsy
28	圖 2：頂泰山巖龍柱	部落客旅遊相簿 http://www.skrnet.com/travel/page.php?f=ptwsy
28	圖 3：明志書院	新北市泰山區公所：旅遊導覽-尋花賞蝶(半日遊) http://www.taishan.ntpc.gov.tw/web66/_file/1273/upload/travel/travel-1.html
29	圖 4：溝仔墘老街牌樓	新北市泰山區公所：旅遊導覽-懷舊風情(半日遊) http://www.taishan.ntpc.gov.tw/web66/_file/1273/upload/travel/travel-2.html
29	圖 5：許厝	新北市泰山區公所：旅遊導覽-懷舊風情(半日遊) http://www.taishan.ntpc.gov.tw/web66/_file/1273/upload/travel/travel-2.html
29	圖 6：得慶居	新北市泰山區公所：旅遊導覽-懷舊風情(半日遊) http://www.taishan.ntpc.gov.tw/web66/_file/1273/upload/travel/travel-2.html
29	圖 7：文史影像公園	新北市泰山區公所：旅遊導覽-懷舊風情(半日遊) http://www.taishan.ntpc.gov.tw/web66/_file/1273/upload/travel/travel-2.html



- ◆出版單位：新北市國小社會領域輔導團
- ◆補助出版單位：國家教育研究院、新北市政府教育局
- ◆發行人
林惠珍：新北市新莊區光華國小 校長
- ◆諮詢委員(依姓氏筆畫順序)
秦葆琦：國家教育研究院課程及教學組 副研究員
- ◆總編輯
簡曉玲：新北市新店區北新國小 教師
- ◆編撰委員(依姓氏筆畫順序)
甘文淵：新北市板橋區新埔國小 教師
林佳芬：新北市板橋區信義國小 教師
邱惠伶：新北市三峽區龍埔國小 教師
陳香吟：新北市鶯歌區永吉國小 教師
黃德芳：新北市樹林區桃子腳國中小 教師
黃嬿樺：新北市淡水區竹圍國小 教師
劉瑞文：新北市三重區重陽國小 教師
謝素君：新北市三重區永福國小 教師
- ◆美術暨文字編輯：黃秉勝
- ◆編撰諮詢顧問(依姓氏筆畫順序)
李延昌：新北市貢寮區澳底國小 校長
蔡麗鳳：新北市汐止區北峰國小 校長
- ◆出版日期：中華民國一百零四年三月一日



班級： _____ 年 _____ 班 座號： _____ 姓名： _____